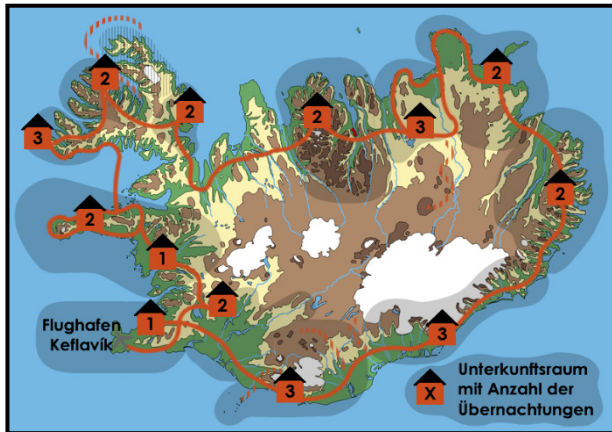


Island individuell erleben

Die Vollkommene Runde durch Island





Mietwagenrundreise zum Selbstfahren



Unsere *Vollkommene Runde* führt Sie in alle Ecken Islands. Überall haben Sie viel Zeit, um bekannte Attraktionen sowie ruhige und selten besuchte Regionen intensiv zu erkunden oder einfach die Seele baumeln zu lassen und das Erlebte zu verarbeiten. Sie erleben sicher nicht alles, was Island zu bieten hat, sind aber nicht weit davon entfernt. Sie haben Gelegenheit zu Hochland- und Aktiv-Ausflügen sowie an einer Walbeobachtungstour teilzunehmen. Drei unterschiedliche Übernachtungskategorien in charmanten Gästehäusern und Landhotels stehen Ihnen zur Verfügung. Wie bei all unseren Individualreisen gilt: Dies ist ein Reisevorschlag, der aus unserer langjährigen Island-Erfahrung resultiert. Änderungen und Ergänzungen nach Ihren Wünschen sind möglich. Wir beraten Sie gerne ...



Reiseland:	Island	Anforderungsprofil:     
Reise-ID:	IS-009-2023	
Reisedauer:	29 Tage / 28 Übernachtungen	
Reiseart:	Individualreise mit Mietwagen zum Selbstfahren	
Teilnehmer:	Teilnehmerzahl beliebig	
Sprache:	Deutsch, Englisch	
Unterkunft:	Kategorie A, B oder C - Sie wählen den zu Ihnen passenden Unterkunftstyp - siehe Preisliste	
An-/Abreise:	ab/bis Frankfurt/Main etc.	
Preis:	ab 4.300,- Euro/Person bei 2 Teilnehmern in der Hauptsaison - siehe Preisliste	
Aktivitäten:	Island individuell erleben	
Highlights:	Südwest-Island (Þingvellir, Geysir, Gullfoss ...), West-Island (Borgarfjörður, Snæfellsnes, Hvalfjörður, Glymur ...), Westfjorde (Látrabjarg, Patreksfjörður, Dynjandifoss, Ísafjörður, Hornstrandir [opt.], Strandir ...), Nord-Island (Tröllaskagi, Akureyri ...), Mývatn-Region (Mývatn, Jökulsárgljúfur, Dettifoss, Húsavík ...), Nordost-Island (Melrakkaslétta, Langanes ...), Ost-Island (Hróarstunga, Ostfjorde ...), Südost-Island (Vatnajökull, Jökulsárlón, Skaffafell, Ingólfshöfði ...), Süd-Island (Fjaðrárgljúfur, Dyrhólaey, Skógar, Mýrdalsjökull, Vestmannaeyjar, Þórsmörk oder Landmannalaugar ...), Reykjavík/Reykjanes (Reykjavík Stadt oder Fagradalsfjall)	

Reise-ID - Saison	Saisonbeginn	Saisonende	Reisepreis pro Person in Euro bei 2 TN <small>- Details siehe Preisliste -</small>	An-/Abreise ab/bis <small>- Details siehe Flugliste -</small>	An-/Abreise Wochentage <small>- Start jederzeit möglich -</small>
IS-009-2023 - WS-20%	01.10.2022	30.04.2023	ab 3.440,-	Frankfurt/Main etc.	flexibel
IS-009-2023 - NS-10%	01.05.2023	31.05.2023	ab 3.870,-	Frankfurt/Main etc.	flexibel
IS-009-2023 - HS	01.06.2023	31.08.2023	ab 4.300,-	Frankfurt/Main etc.	flexibel
IS-009-2023 - NS-10%	01.09.2023	30.09.2023	ab 3.870,-	Frankfurt/Main etc.	flexibel

Reisecharakter:

- **Reisecharakter ...** Auf dieser Individualreise erkunden Sie die auf Ihrer Route liegenden Regionen Islands selbständig entsprechend unseren Vorschlägen (siehe Tagesbeschreibung) oder nach Ihren eigenen Vorstellungen. Außer den gebuchten Unterkünften sowie der An- und Abreise haben Sie keine verbindlichen Termine während der Tour, sofern Sie keine im Voraus zu buchenden Ausflüge oder Aktivitäten als Zusatzwunsch angeben. Je nach persönlichem Interesse und der genauen Lage Ihrer Unterkunft innerhalb einer Region kann es sinnvoll sein, vom Timing des von uns skizzierten Reiseverlaufs leicht abzuweichen.
- **Anforderungen ...** Die Fahrstrecken legen Sie selbständig im von Ihnen gewählten Mietwagen zurück. Die Länge der Fahrstrecken ist je nach Reisetag und Interessenslage unterschiedlich. In der Tagesbeschreibung finden Sie am Ende eines Tages unsere Erfahrungswerte mit den Minima und Maxima für den jeweiligen Tag. Vor Ort orientieren Sie sich mit Straßenkarte und Individualreiseführer. Beides erhalten Sie von uns mit der Buchungsbestätigung. Ein Navigationsgerät für den Mietwagen kann zusätzlich gemietet werden, ist unserer Erfahrung nach aber nicht unbedingt notwendig. Der Reiseführer dient gleichzeitig als umfangreiche Informationsquelle und zur Erweiterung der Programmgestaltung. Darüber hinaus helfen oft aktuelle Informationen und Tipps, zum Beispiel von Ihren Gastgebern und den regionalen Touristeninformationen. Viele Sehenswürdigkeiten und landschaftliche Attraktionen Islands müssen erwandert werden. Bei einigen ist hierfür Trittsicherheit auf schmalen Pfaden, selten auch in weglosem Gelände erforderlich. Da Sie unabhängig von einer Gruppe reisen, können Sie je nach Wandergebiet die Länge und das Niveau der einzelnen Wanderungen Ihrem persönlichen Bedarf anpassen.
- **Unterkunft & Verpflegung ...** Bei unseren Individualreisen wählen Sie den zu Ihnen passenden Unterkunftstyp (Kategorie A, B oder C ... siehe Preisliste). Einige Gästehäuser verfügen über Gästeküchen zur Selbstversorgung (vorwiegend Kategorie B und C). Andere bieten warme Abendmahlzeiten an, die Sie selbständig mit einem Tag Vorlaufzeit telefonisch reservieren können (vorwiegend Kategorie A und B). Einige Hotels haben auch Restaurants, zu deren Besuch man sich bei rechtzeitiger Ankunft spontan entscheiden kann (vorwiegend Kategorie A). Auf Wunsch nehmen wir Ihre verbindliche Reservierung fürs Abendessen mit der Buchung entgegen, empfehlen Ihnen aber flexibel zu bleiben, um spontane Entdeckungen vor Ort gegebenenfalls nutzen zu können. Die Bezahlung erfolgt in jedem Fall vor Ort direkt an Ihre Gastgeber. Tagsüber verpflegen Sie sich selbst per Einkauf oder Imbiss je nach Gelegenheit. Für ein Essen im Restaurant kalkulieren Sie je nach Gericht 10-20% höhere Preise ein als in Deutschland. Bei Getränken kann die Differenz 50-100% betragen. Erste Informationen darüber, welche Verpflegungsmöglichkeiten die für Sie gebuchten Unterkünfte bieten, erhalten Sie mit der Buchungsbestätigung. Sollten Sie diesbezüglich spezielle Wünsche haben, teilen Sie uns diese bitte direkt mit der Anmeldung mit.

Leistungen:

- **An- und Abreise** - ab/bis Frankfurt/Main, München, Hamburg, Berlin (bis Buchungsklasse S) **inklusive** einem Gepäckstück und **vollständiger CO₂-Kompensation** (andere Flughäfen auf Anfrage, siehe Tipps & Hinweise)
- **Mietfahrzeug** - wie gewünscht, 28 Tage ab/bis Flughafen Keflavík/Reykjavik, inkl. CDW (Vollkasko-Versicherung mit Selbstbeteiligung, siehe Tipps & Hinweise), unbegrenzte Kilometer
- **Fährüberfahrt** - Stykkishólmur - Brjánslækur
- **Unterkunft** - 28 Übernachtungen in der gebuchten Kategorie
- **Verpflegung** - Frühstück in Unterkunfts-kategorie A und B
- **Reiseinfos** - Straßenkarte 1:500.000 mit Markierung Ihrer Unterkünfte und Island-App, ein Individualreiseführer pro Fahrzeug (Michael Müller Verlag, ~700 Seiten), Reisetipps & Informationen, Ihre persönlichen Reisedokumente inkl. Reisedaten und -adressen

Nicht enthalten:

- **Mietfahrzeug** - Treibstoff (ca. 2,30 Euro/Liter für Benzin oder Diesel, kursabhängig), Zweitfahrer, Zusatzmaterial (Kindersitze, Navigationsgerät etc.), optionale Upgrades der KFZ-Versicherung (siehe Tipps & Hinweise)
- **Verpflegung** - außer Frühstück in Unterkunfts-kategorie A und B
- **Programm** - optionale (geführte) Ausflüge und Tagestouren (siehe Tipps & Hinweise), Eintrittsgelder etc.

1. Tag: Ankunft am internationalen Flughafen Keflavík und Fahrt nach Südwest-Island - Erste Eindrücke

Bei den meisten Anreisevarianten landen Sie in den hellen Sommermonaten bis zum Nachmittag am internationalen Flughafen Keflavík im äußersten Südwesten Islands. In der Ankunftshalle nehmen Sie Ihren Mietwagen in Empfang und verlassen die Reykjanes-Halbinsel Richtung Osten. Je nach Route passieren Sie Reykjavík oder Sie fahren durch eine bizarre Vulkanlandschaft an der Südküste entlang. Bei späterer Ankunft übernachten Sie direkt auf der Reykjanes-Halbinsel ... 100-200km ... ÜN Südwest-Island oder Reykjanes

2. Tag: Südwest-Island - Þingvellir, Geysir, Gullfoss und mehr - Das Goldene Dreieck und darüber hinaus

Erleben Sie zum Auftakt Ihrer Reise die Attraktionen des „Goldenen Dreiecks“. Im Þingvellir-Nationalpark treffen Sie auf lebendige Geschichte inmitten einer markanten geologischen Umgebung. Etwa eine Autostunde entfernt begeistert die Springquelle Strokkur im Geothermalgebiet Geysir die zahlreichen Besucher und der „Goldene Wasserfall“ Gullfoss stürzt in eine tektonische Spalte. Auch Stöng und Háifoss sind sehenswert. Alternativ ist eine Rafting Tour etc. möglich (siehe Tagestouren) ... 150-250km ... ÜN Südwest-Island

3. Tag: Von Südwest-Island nach West-Island - Hvalfjörður, Glymur und mehr - Der höchste Wasserfall Islands

Vorbei am Þingvallavatn und um den schönen Hvalfjörður verlassen Sie Südwest-Island. Am Ende des Hvalfjörður führt eine lohnende, etwa dreistündige Wanderung zum höchsten Wasserfall Islands. Der Glymur stürzt fast 200 Meter tief in eine enge Schlucht. In der Verlängerung des Borgarfjörður führt Sie die Straße 50 ins bekannte Reykholtsdalur. Am Gletscherfluss Hvítá geht's weiter zu den „Lavawasserfällen“ Hraunfossar und ins Húsafell-Gebiet ... 100-200km ... ÜN West-Island/Borgarfjörður

4. Tag: West-Island - Weiter auf die Halbinsel Snæfellsnes - Das Tor zur Unterwelt

Ihr Weg führt weiter auf die kontrastreiche Halbinsel Snæfellsnes, eines der geologisch vielfältigsten Gebiete Islands. Ein Mosaik verschieden alter Schollen wird regional von jungen Lavaströmen überdeckt. Im äußersten Westen der Halbinsel erhebt sich der sagenumwobene Vulkan Snæfell mit seiner weißen Haube. Die Kulisse des vergletscherten Vulkans inspirierte Schriftsteller wie Jules Verne und Halldór Laxness. Seine Umgebung wurde 2001 zum Nationalpark erklärt ... 150-250km ... ÜN West-Island/Snäfellsnes

5. Tag: West-Island - Snæfellsnes - Verführerische Alternativen

Heute haben Sie Zeit, die für Sie interessantesten Ecken der Halbinsel Snæfellsnes genauer zu erkunden. Ein Highlight ist der Snæfellsjökull-Nationalpark mit seinen vielfältigen Wander- und Aktionsmöglichkeiten. Informationen zum Park erhält man im Informationszentrum in Malarrið. Auskünfte zu Aktivangeboten gibt der Veranstalter Summit Adventure Guides beim West Park Guesthouse nahe Hellissandur. Auf dem Hof Bjarnarhöfn unweit von Stykkishólmur erfahren Sie alles Wissenswerte über die isländische Spezialität Hákarl ... 0-200km ... ÜN West-Island/Snäfellsnes

6. Tag: Von West-Island in die Westfjorde-Region Patreksfjörður - Breiðafjörður, Flatey, Barðaströnd - Ans Ende Europas

Von Stykkishólmur aus bringt Sie die Fähre Baldur über den Breiðafjörður zum Anleger Brjánslækur. Die Überfahrt dauert drei Stunden inklusive eines kurzen Versorgungsstopps auf der Insel Flatey. Anschließend folgen Sie der Küste Barðaströnd nach Westen. Nach Überquerung der Kleifaheiði öffnet sich der Blick über den Patreksfjörður. Sie nähern sich dem Ende Europas ... 100-150km ... ÜN Westfjorde/Patreksfjörður-Region

7. Tag: Westfjorde-Region Patreksfjörður - Látrabjarg - Stürmisches Vogelparadies am Ende Europas

Auf dem Weg zum Kap Bjargtangar passieren Sie die Ruinen der alten Fischersiedlung Hvalláttur. Wie hat das Leben ohne moderne Technik in dieser unwirtlichen Gegend ausgesehen? Eine Wanderung entlang der sturmumtosten, bis zu 450 Meter hohen Steilküste Látrabjarg ist ein ganz besonderes Erlebnis. Hier spürt man die elementare Kraft des Nordatlantiks auf jedem Meter. Der 14 Kilometer lange Küstenabschnitt birgt eine der größten Seevogelkolonien der Welt ... 50-100km ... ÜN Westfjorde/Patreksfjörður-Region

8. Tag: Westfjorde-Region Patreksfjörður - Rauðisandur, Breiðavík und mehr - Strandidylle in rauer Umgebung

In der abgelegenen Region finden sich einsame Spazier- und Wanderwege in Hülle und Fülle. Machen Sie Ihre eigenen Entdeckungen! Lohnend ist zum Beispiel ein Ausflug zur Lagune *Bæjarvaðall* mit der vorgelagerten Landzunge *Rauðisandur*. Rotgelb leuchtet der Sandwall inmitten der schwarzgrauen Basaltplateaus. Auch die weite Bucht *Breiðavík* bietet tolle Stranderlebnisse in rauer Umgebung. Außerdem lässt es sich rund um den *Patreksfjörður* vortrefflich wandern und entdecken ... 0-100km ... ÜN Westfjorde/Patreksfjörður-Region

9. Tag: Von der Westfjorde-Region Patreksfjörður in die Westfjorde-Region Ísafjörður - Äußere Westfjorde, Dynjandifoss - Leben im Abseits

Ihr Weg führt nach Norden durch die Welt der äußeren Fjorde. Auf dem schmalen Küstensaum schmiegen sich einige Farmen und die wenigen Fischerorte eng an die mächtigen Basaltplateaus. Auf der gesamten Strecke ergeben sich immer wieder weite Ausblicke und tiefe Einblicke in die Fjordwelt. Am Ende des *Arnarfjörður* stürzt der bekannte *Dynjandifoss* in Kaskaden die Felsen hinab ... 200-250km ... ÜN Westfjorde/Ísafjörður-Region

10. Tag: Westfjorde-Region Ísafjörður - Ísafjarðardjúp/Hornstrandir und mehr - Unvergessliche Aktivitäten

Ísafjörður ist mit seinen etwa 3.000 Einwohnern das kulturelle und administrative Zentrum der Westfjorde. Je nach Wochentag und Jahreszeit werden von hier verschiedene Bootsausflüge in den *Ísafjarðardjúp* und die *Hornstrandir*-Region angeboten. Auf die heute unbewohnte Halbinsel führt keine Straße. Außerdem werden Tagestouren im Kajak, per Rad und zu Fuß in der Region *Ísafjörður* angeboten (Vorbuchungswünsche für alle Touren bitte bei Anmeldung angeben) ... 0-100km ... ÜN Westfjorde/Ísafjörður-Region

11. Tag: Von der Westfjorde-Region Ísafjörður in die Westfjorde-Region Strandir - Innere Westfjorde, Ísafjarðardjúp, Drangajökull - In Schlangenlinien durch die Einsamkeit

Am Vormittag führt Ihr Weg in Schlangenlinien um die sechs einsamen Fjorde des *Ísafjarðardjúp*. Die Region ist heute weitgehend unbewohnt. Nur eine Handvoll Farmer erwirtschaftet hier noch ihren Lebensunterhalt. Auf der Straße 635 ist ein Abstecher mit Wanderung zum Gletscher *Drangajökull* möglich. Mit etwas Glück ist anschließend das kleine Café der Farm *Dalbær* geöffnet ... 200-250km ... ÜN Westfjorde/Strandir-Region

12. Tag: Westfjorde-Region Strandir - Reykjarfjörður, Krossnes und mehr - Entspannung in bizarrer Umgebung

In der *Strandir*-Region trifft man auf viele Zeugnisse wirtschaftlich besserer Zeiten. Zwei Ansätze, mit einer Fischfabrik den Reichtum des Nordatlantiks auszubeuten und der Region eine profitable Lebensgrundlage zu geben, scheiterten endgültig Ende der 50er Jahre des 20. Jahrhunderts. Gehen Sie auf Entdeckungstour in einer der abgelegensten Regionen Islands. Am Ende der Straße 643 auf der kleinen Halbinsel *Krossnes* erhalten Sie die isländische Definition des Begriffs „Strandbad“ ... 50-200km ... ÜN Westfjorde/Strandir-Region

13. Tag: Von der Westfjorde-Region Strandir nach Nord-Island - Vatnsnes, Tröllaskagi - Halbinselhopping

Brechen Sie früh auf, um die lange Strecke um den *Húnaflói* entspannt zu genießen. Auf der Halbinsel *Vatnsnes* lassen sich nahe den Gehöften *Illugastaðir* und *Ósar* oft Robben und Eiderenten beobachten. Im Flussdelta des *Héraðsvötn* am Fuß der Halbinsel *Skagi* sind das alte Torfgehöft *Glaumbær* und die kleine Torfkirche *Víðimýri* einen Besuch wert. Nur bei entsprechendem Zeitbudget sollten Sie einen Abstecher Richtung *Skagi* wagen. Die Halbinsel *Tröllaskagi* beeindruckt mit ihren mächtigen Basaltplateaus ... 300-400km ... ÜN Nord-Island

14. Tag: Nord-Island - Tröllaskagi, Svarfaðardalur, Dalvík, Siglufjörður, Hólar, Akureyri - Die Alpen Islands

Fast noch ein Geheimtipp ist das ruhige *Svarfaðardalur* im Zentrum der Gebirgshalbinsel *Tröllaskagi*. Umrahmt von majestätischen, teils vergletscherten Basaltplateaus herrscht üppiges Grün im Tal. Ein tolles Wandergebiet. Von *Dalvík* aus können Sie an einer Walbeobachtungs- und Angeltour teilnehmen. Eine gute Alternative zum geschäftigen *Húsavík*. Schöne Schlechtwetteralternativen sind das liebevoll eingerichtete Heringsmuseum in *Siglufjörður* und der alte Bischofssitz *Hólar*. Auch *Akureyri* ist einen Besuch wert ... 0-200km ... ÜN Nord-Island

15. Tag: Von Nord-Island in die Mývatn-Region - Akureyri, Laufás, Goðafoss, Húsavík - Die Zeiten ändern sich

Falls noch nicht geschehen, starten Sie am Vormittag *Akureyri*, dem kulturellen und administrativen Zentrum Nord-Islands, einen Besuch ab. Auf der anderen Fjordseite ist das alte Torfgehöft *Laufás* zu besichtigen. Auf dem weiteren Weg zum *Mývatn* ist ein Stopp am *Goðafoss* obligatorisch. Der kleine Ort *Húsavík* hat sich in den vergangenen Jahren zum Zentrum für Walbeobachtung und Walforschung entwickelt. Vor oder nach einer Beobachtungstour ist das gut geführte Walmuseum einen Besuch wert ... 150-250km ... ÜN Mývatn-Region

16. Tag: Mývatn-Region - Krafla, Leirhnjúkur, Víti, Námafjall, Hverfjall, Dimmuborgir, Skútustaðir - Die Erde lebt

Der „Mückensee“ gehört zum Standardprogramm geologiebegeisterter Islandfahrer. Hier tobt nicht nur das Leben unzähliger Zuckmücken, Lebensgrundlage für die vielfältige Vogelwelt, auch die Erdkruste rund um den See ist mit Leben erfüllt. Beim Besuch des Solfatarenfeldes *Námafjall*, des frischen Lavafeldes *Leirhnjúkur*, des Explosionskraters *Víti*, des *Krafla*-Geothermalkraftwerks, des Ringkraters *Hverfjall* mit den „dunklen Burgen“ *Dimmuborgir* und der Pseudokrater bei *Skútustaðir* wird die Geologie lebendig ... 50-150km ... ÜN Mývatn-Region

17. Tag: Mývatn-Region - Jökulsárgljúfur, Dettifoss, Ásbyrgi oder Askja - Die Kraft der Natur

Heute erkunden Sie die eindrucksvolle Welt des nördlichen *Vatnajökull*-Nationalparks mit atemberaubenden Einblicken in den Canyon *Jökulsárgljúfur*. Wenige Meter vom *Dettifoss* entfernt spürt man die Kraft des Wassers am ganzen Körper. Im Norden endet der Nationalpark an den Klippen der „Götterburg“ *Ásbyrgi*. Alternativ ist im Sommer ein Ausflug mit dem Hochlandbus ins zentrale Hochland zur *Askja* möglich. Abends locken die „Mývatn Nature Baths“ ... 200-250km ... ÜN Mývatn-Region

18. Tag: Von der Mývatn-Region nach Nordost-Island - Melrakkaslétta - Ein Tag für Islandkenner

Sollte noch eine Walbeobachtungstour ab *Húsavík* oder der Besuch der erlebenswerten Canyonwelt *Jökulsárgljúfur* ausstehen, können Sie dies auf dem Weg in den äußersten Nordosten Islands nachholen. Jenseits der *Mývatn*-Region erreichen Sie ein Gebiet für Entdecker fernab touristischer Wege. Auf der Halbinsel *Melrakkaslétta* führt eine herrliche Wanderung vom Hof *Núpskatla* zum Kap *Rauðinúpur*. Dort besiedeln zutrauliche Papageitaucher und andere Klippenbewohner einen alten Krater ... 200-250km ... ÜN Nordost-Island

19. Tag: Nordost-Island - Langanes - Rückerobung der Natur

Die Halbinsel *Langanes* ist ein wahres El Dorado für Vogelfreunde und entdeckungshungrige Wanderer. Die Bewohner der Farm *Ytra Lón* beraten und unterstützen Sie gerne bei Ihrer Wanderplanung. Eine herrliche Wanderung führt entlang der Küste durch den äußeren, heute unbewohnten Teil der Halbinsel. Alte Siedlungsreste verweisen auf geschäftigere Zeiten. Auf dem Rückweg liegt die Steilküste *Hrafnabjörg*. Sie beheimatet eine der größten Basstöpelkolonien der Welt ... 0-100km ... ÜN Nordost-Island

20. Tag: Von Nordost-Island nach Ost-Island - Hellisheiði, Hróarstunga - Weite Buchten, einsame Strände

Die dünn besiedelte, weitgehend unbekannt Nordostküste Islands verläuft entlang weiter Buchten und Fjorde mit ihren einsamen, rauen Stränden. Vor dem Weg über die *Hellisheiði*, Islands höchster Passstraße, gönnen Sie sich ein Bad im idyllischen *Selárdalur*. Von der Passhöhe lässt sich die Landschaft *Hróarstunga*, eine weite Schwemmebene im Delta der Gletscherflüsse *Jökulsá á Dal* und *Lagarfljót*, gut überblicken. Am südlichen Deltarand beginnen die Ostfjorde ... 150-300km ... ÜN Ost-Island

21. Tag: Ost-Island - Ostfjorde oder Hróarstunga - Ein Tag für die Seele

Der abgelegene Osten Islands strahlt eine angenehme Ruhe aus. Daher lohnt es sich, hier einen Tag zu verweilen. Überall in den Ostfjorden sind Wanderungen in einer beeindruckenden Fjordlandschaft möglich. Von *Egilsstaðir* und einigen anderen Orten werden Tagesausflüge angeboten. Auf Wunsch legen wir Ihre Übernachtungen in Ost-Island in die Flusslandlandschaft *Hróarstunga*, wo Sie auf der Farm *Húsey* traumhafte Reitbedingungen in einer Watt-, Dünen- und Salzwiesenlandschaft vorfinden ... 0-100km ... ÜN Ost-Island

22. Tag: Von Ost-Island nach Südost-Island - Ostfjorde, Vatnajökull, Jökulsárlón - Ins Reich des Gletschers

Genießen Sie die herrliche Fahrt durch die Ostfjorde und planen Sie mehrere Stopps für kleinere Spaziergänge - zum Beispiel am Pass *Allmannaskarð* - ein. Hinter der Lagunenlandschaft um *Höfn* rücken die Gletscherzungen immer näher an die Ringstraße heran. Schöne Abstecher zum Gletscher und zum Meer sind möglich. Die faszinierende Eiswelt der Gletscherlagune *Jökulsárlón* bewundern Sie am besten am frühen Abend nach dem Abklingen des Tagestourismus ... 250-400km ... ÜN Südost-Island

23. Tag: Südost-Island - Vatnajökull-Nationalpark - Artenreichtum zwischen Bergen, Gletschern und Vulkanen

Der heutige Tag ist der beeindruckenden Welt des *Vatnajökull* gewidmet. Der größte Plateaugletscher Europas ist mit etwa 8.100 Quadratkilometern mehr als dreimal so groß wie das Saarland und um ein Vielfaches größer als alle Alpengletscher zusammen. Seine Umgebung bietet zahlreiche spannende Wandermöglichkeiten. Das Besucherzentrum des Nationalparks liegt am Fuß des Bergrückens *Skaftafell*. Für wirklich ruhige Wanderungen empfehlen wir eher die Gletscherzungen an der Südostseite des *Vatnajökull* ... 0-200km ... ÜN Südost-Island

24. Tag: Südost-Island - Vatnajökull, Ingólfshöfði und mehr - Rund um den Gletscher

In den Informationszentren *Höfn* und *Skaftafell* erhalten Sie Informationen zu Aktivtouren, Jeep-touren, Rundflügen und anderen Ausflügen auf und über den *Vatnajökull*. Im Süden des mächtigen *Öræfajökull* führt eine Tour mit Traktor und Leiterwagen durchs Watt nach *Ingólfshöfði*. Der Überlieferung nach hat *Ingólfur Árnarson*, der erste Siedler auf Island, hier seinen ersten Winter verbracht. Neben dem historischen Hof gibt es auf dem markanten Felsen auch Papageitaucher zu sehen ... 0-200km ... ÜN Südost-Island

25. Tag: Von Südost-Island nach Süd-Island - Fjaðrárgljúfur, Kap Dyrhólaey - Zeugen mächtiger Naturgewalten

Sie fahren durch die Weiten der Sanderebene *Skeiðarársandur* und durchqueren das moosbedeckte Lavafeld *Eldhraun*. Es entstand beim Aufriss der *Laki*-Spalte 1783 bis 1785. Hier lohnt ein Abstecher in die pittoreske Schlucht *Fjaðrárgljúfur*. Die Weiterfahrt ins südliche Hochland zur *Lakagígar*-Kraterreihe bleibt Reisenden mit geländegängigem Fahrzeug vorbehalten. Am Abend lockt das Kap *Dyrhólaey* mit seinem wuchtigen Lochfelsen sowie die schwarzen Strände um *Vík í Mýrdal* ... 150-200km ... ÜN Süd-Island

26. Tag: Süd-Island - Mýrdalsjökull, Þórmörk oder Landmannalaugar - Gletscherwelten oder buntes Hochland

Die Umgebung der Plateaugletscher *Mýrdalsjökull* und *Eyjafjallajökull* bietet erkundungsfreudigen Wanderern vielfältige Möglichkeiten. Die Gletscherzunge *Sólheimajökull* ist außerdem Ausgangspunkt für geführte Touren auf den Gletscher. Zum Hochlandbus ins Gletschertal *Þórmörk* kann man am *Seljalandsfoss* zusteigen. Der Zustieg zum Bus nach *Landmannalaugar* erfolgt am besten im Ort Hella. Mit geländegängigem Mietwagen und Pistenerfahrung sind diese Ausflüge auch auf eigene Faust möglich ... 50-150km ... ÜN Süd-Island

27. Tag: Süd-Island - Südküste oder Vestmannaeyjar - Schwarze Strände, grüne Küste oder Westmänner-Inseln

Verbringen Sie den Tag an den schwarzen Stränden und der grünen Südküste Islands oder machen Sie einen Tagesausflug auf die „Westmänner-Inseln“, wo Sie viele Landschaftstypen Islands kompakt erleben. Seit Aufnahme der Fährverbindung vom Hafen *Landeyjahöfn* nach *Heimaey* ist *Vestmannaeyjar* ein attraktives Ziel für Tagesausflüge. Spektakulärer als mit der Fähre nähert man sich der Inselgruppe vom kleinen Flugplatz *Bakki* (Reservierung jeweils zu empfehlen, auf Wunsch auch Übernachtung in *Heimaey*) ... 50-200km ... ÜN Süd-Island

28. Tag: Von Süd-Island nach Reykjavík und weiter auf die Reykjanes-Halbinsel - Skógar, Seljalandsfoss, Reykjavík, Fagradalsfjall - Ein feuriger Abschied

Auf dem Weg nach *Reykjavík* passieren Sie den kleinen Ort *Skógar* und den Wasserfall *Seljalandsfoss*. Alternativ zu einem längeren *Reykjavík*-Aufenthalt besteht die Möglichkeit, auf die *Reykjanes*-Halbinsel weiterzufahren und Ihren Island-Urlaub mit einem Abstecher zum 2021 aktiven Vulkangebiet *Fagradalsfjall* ausklingen zu lassen ... 250-300km ... ÜN Reykjanes oder Reykjavík

29. Tag: Abreise vom internationalen Flughafen Keflavík - Über den Wolken

Mit Inselträumen bringt Sie Ihr Flug vom internationalen Flughafen *Keflavík* zurück in die Heimat ... 50km ... *Sjáumst*

Tipps & Hinweise für Individualreisen:

- Diese Reise ist **nicht geeignet für Menschen mit eingeschränkter Mobilität**. Details, die über die oben beschriebenen Anforderungen für diese Reise hinausgehen, besprechen wir gerne telefonisch mit Ihnen.
- Auskunft über **Unterkunftskategorien, Fahrzeuggruppen** und **Preise** gibt Ihnen die gesonderte Preisliste bzw. die im Anhang befindliche PDF-Datei zu dieser Reise. Falls Sie nicht die Möglichkeit haben, diese einzusehen, lassen wir Ihnen gerne die entsprechenden Informationen auf Anfrage zukommen.
- **Änderungen und Zusatzwünsche** wie die Änderung von Übernachtungsregionen und/oder deren Anzahl, den Einbezug spezieller Ausflüge und/oder Aktivitäten etc. besprechen wir gerne mit Ihnen. Rufen Sie uns an oder beschreiben Sie Ihre Wünsche per E-Mail.
- Auf Wunsch integrieren wir auch geführte **Tages- oder Halbtagsausflüge** in Ihre Reise. Da Sie in der Regel aber erst vor Ort ein genaueres Gefühl für die Landschaft, die Fahrstrecken und Ihr individuelles Timing in Island entwickeln werden, empfehlen wir, Ausflüge wie Reiten, Whale Watching, Gletschertouren etc. spontan oder wenige Tage im Voraus zu buchen. Viele dieser Ausflüge sind zudem wetterabhängig, sodass eine langfristige Vorbuchung oft nicht sinnvoll ist.
- Wir haben uns dazu entschieden, den obligatorischen Besuch der **Blauen Lagune** am vorletzten Reisetag für diese Reise zugunsten eines anderen Programmpunktes nicht mehr uneingeschränkt zu empfehlen. Der recht hohe Preis von über 80,- Euro/Person und die unflexible Handhabung mit notwendiger Vorbuchung rechtfertigen dieses teure Bad in unseren Augen nur für Badeenthusiasten. Zudem ergeben sich während der Reise deutlich günstigere, individuellere und authentischere Bademöglichkeiten. Sollten Sie einen Besuch der Blauen Lagune am Anfang oder Ende Ihrer Island-Reise in Betracht ziehen, informieren Sie sich bitte vorab auf der Internetseite www.bluelagoon.com.
- **Der Reisezeitraum bei Individualreisen ist flexibel**. Die genaue Reisezeit hängt von Ihrem gewünschten Reisezeitraum sowie von der Verfügbarkeit entsprechender Flüge ab.
- **Zur Anmietung des Mietwagens** benötigen Sie: Führerschein Klasse B (Besitz mindestens ein Jahr, Mindestalter der Fahrer 20 Jahre), Personalausweis, Kreditkarte (die Nummer wird als Sicherheit statt Kaution hinterlegt, EC-Karte nicht möglich!).
- **Versicherungsschutz für Mietwagen:** Im Reisepreis enthalten sind alle gesetzlichen KFZ-Versicherungen sowie CDW (Car Damage Waiver), eine Vollkaskoversicherung mit Selbstbeteiligung, die Beschädigungen am Mietfahrzeug abdeckt. Die Selbstbeteiligung beträgt maximal 195.000,- ISK (rund 1.500,- Euro) pro Schadensfall bei den Fahrzeuggruppen Z/A/B/C/S/N/D und maximal 375.000,- ISK (rund 2.900,- Euro) pro Schadensfall bei allen anderen Fahrzeuggruppen.
- Durch den Abschluss eines **Versicherungspaketes** kann der Versicherungsschutz für den Mietwagen erhöht werden. Das **Medium Protection Package** bietet eine Reduzierung der Selbstbeteiligung (S-CDW) von maximal 195.000,- ISK auf maximal 49.500,- ISK (rund 380,- Euro) pro Schadensfall bei den Fahrzeuggruppen Z/A/B/C/S/N/D und von maximal 375.000,- ISK auf maximal 90.000,- ISK (rund 700,- Euro) pro Schadensfall bei allen anderen Fahrzeuggruppen. Außerdem ist ein Schutz gegen Schäden durch Steinschlag an Windschutzscheibe und Frontscheinwerfer enthalten (GP). Bei dieser Schadenskategorie wird die Selbstbeteiligung ausgeschlossen. Das Medium Protection Package kostet 16,- Euro pro Tag für die Fahrzeuggruppen Z/A/B/C/S/N/D und 26,- Euro pro Tag für alle anderen Fahrzeuggruppen. Das **Premium Protection Package** bietet zusätzlich einen Schutz gegen Schäden durch Sand- und Aschestürme (SADW). Darüber hinaus ermöglicht dieses Package eine Senkung der Selbstbeteiligung auf 0,- Euro. Das Premium Protection Package kostet 30,- Euro pro Tag für die Fahrzeuggruppen Z/A/B/C/S/N/D und 44,- Euro pro Tag für alle anderen Fahrzeuggruppen.
- Unabhängig von der gewählten KFZ-Versicherung gibt es in Island (entsprechend den Verleihbedingungen) **nicht versicherbare Fahrzeugschäden:** Schäden durch das Befahren von Hochlandpisten (F-Kennzeichnung und besonders erwähnte Pisten) mit nicht hochlandtauglichen Fahrzeugen, Schäden an der Unterseite des Wagens und Reifenschäden, Motorschäden durch eindringendes Wasser bei Flussdurchquerungen etc. ... Detaillierte Angaben hierzu finden Sie in den Verleihbedingungen des Vermieters.
- In Zusammenarbeit mit unserem Partner TAS bieten wir außerdem die **Zusatzversicherung CDW-Plus** für Mietwagen an. Diese Zusatzversicherung erstattet die Selbstbeteiligung der KFZ-Versicherung bei Unfall und Diebstahl. Außerdem werden die Kosten bei Beschädigung von Unterboden, Reifen, Windschutz-, Seiten- und Heckscheibe, Außenspiegel sowie Fahrzeugdach erstattet. Die maximale Absicherungssumme beträgt 5.500,- Euro. Die CDW-Plus kostet 8,55 Euro pro Tag.
- **Extras für Mietwagen auf Wunsch:** Zweitfahrergebühr 30,- Euro einmalig für jeden weiteren Fahrer; Baby- oder Kindersitz 8,- Euro pro Tag (maximal 72,- Euro); GPS-Navigationssystem 8,- Euro pro Tag (Selbstbeteiligung bei Verlust oder Beschädigung 500,- Euro)

- **Anmerkungen zur E-Mobilität in Island:** Grundsätzlich sind Island Reisen ohne Hochlandfahrten mit Elektroautos mittlerweile möglich. Allerdings bieten **reine Elektrofahrzeuge** aufgrund der noch sehr eingeschränkten Ladeinfrastruktur außerhalb des Großraums Reykjavík noch nicht die nötige Flexibilität, die man für eine touristische Island Reise braucht. Zudem werden reine Elektrofahrzeuge im Mietwagenbereich nur in den unteren Gruppen mit kleinen Autos angeboten. Die Preise liegen im Vergleich zu anderen Mietwagen ähnlicher Größe deutlich höher. Daher können wir für diese Island Mietwagenreise aktuell noch kein reines Elektroauto empfehlen. Sollten Sie diese Reise dennoch gerne mit einem reinen Elektroauto machen wollen, berechnen wir Ihnen den Reisepreis für die zur Verfügung stehenden E-Fahrzeuggruppen gerne auf Anfrage.
Ein deutlich größeres Angebot gibt es aktuell schon bei **Hybridfahrzeugen**. Allerdings ist das Einsparpotential und damit der Umweltnutzen bei Hybriden deutlich geringer als bei reinen Elektrofahrzeugen. Dafür bieten sie eine höhere Flexibilität. Bei Plug-in-Hybriden korreliert die Treibstoffersparnis mit der Nutzung des Elektroantriebs und damit mit der Lust und Möglichkeit, den Akku regelmäßig aufzuladen. Mietwagen mit Hybridantrieb sind in vielen Fahrzeuggruppen bzw. -größen bereits verfügbar. Sie sind in der Regel etwas teurer als die Standardfahrzeuge der entsprechenden Mietwagengruppen. Auf Wunsch lassen wir Ihnen gerne weitere Informationen hierzu zukommen und berechnen Ihnen diese Island Reise mit einer Hybridfahrzeuggruppe Ihrer Wahl.
- Bei **Übernachtung in Unterküften der Kategorie C** bringen Sie Ihren eigenen Schlafsack mit! Da alle Übernachtungen „indoor“ bei normaler bis kühler Raumtemperatur stattfinden, können alle Modelle genutzt werden. Die Wärmeleistung ist von Ihrem persönlichen Empfinden abhängig. Wir empfehlen einen Mumienschlafsack mit mittlerer Wärmeleistung.
- Dieses Angebot gilt vorbehaltlich der **Verfügbarkeit** seiner Einzelleistungen. Je früher Sie sich entscheiden, desto größer ist die Chance, dass die Tour wie beschrieben realisiert werden kann. Je näher der geplante Reisezeitraum rückt, desto größer ist insbesondere für Reisen in der zentralen Hauptsaison (Mitte Juni bis Mitte August) die Gefahr, dass viele Unterküfte sowie Flüge und Mietfahrzeuge bereits ausgebucht sind.

Alle Informationen über diese und viele weitere Island-Reisen finden Sie auch auf unseren Internetseiten www.contrastravel.com ...

Reisespezifische Tipps & Hinweise:

- Die **durchschnittliche Gesamtstrecke** dieser Tour liegt bei etwa 4.450 Kilometern (min. 2.950 km, max. 5.950 km). Asphaltierte Straßen etwa 70%, gut befahrbare Schotterstraßen etwa 25%, einige etwas holprige Abschnitte.
- Die **Straßenverhältnisse in den Westfjorden** lassen die Nutzung zweiradgetriebener PKW mittlerweile zu. Da aber immer noch eine erhebliche Anzahl an Schotterpisten vorhanden ist, die ohne Allradgetriebe nur sehr langsam und vorsichtig befahren werden können, trägt ein Allradfahrzeug auf dieser Route zu Fahrkomfort und Fahrsicherheit bei.

Alle Informationen über diese und viele weitere Island-Reisen finden Sie auch auf unseren Internetseiten www.contrastravel.com ...

Allgemeine Tipps & Hinweise:

- Reisende aus Mitgliedsstaaten des Schengen-Raums (EU-Staaten, Schweiz) benötigen bei einer Aufenthaltsdauer von maximal 90 Tagen zur Einreise einen **gültigen Personalausweis oder Reisepass**. Diese Dokumente müssen für die Dauer des Aufenthaltes in Island gültig sein. Sie besitzen eine andere Staatsbürgerschaft? Dann sprechen Sie uns bitte an, damit wir Sie über die jeweiligen Einreisebestimmungen informieren können.
- Für Island gibt es **keine Impfvorschriften**. Das Auswärtige Amt empfiehlt jedoch, die Standardimpfungen gemäß aktuellem Impfkalender des Robert-Koch-Instituts für Kinder und Erwachsene anlässlich einer Reise zu überprüfen und zu vervollständigen. **Bezüglich der Einreise nach Island und dem Reisen in Island kann es ohne abgeschlossene COVID-19-Impfung zu Beschränkungen kommen.**
- Die **Standardanreise/-abreise** erfolgt mit der **Linienfluggesellschaft Icelandair** ab/bis **Frankfurt/Main (FRA)** (täglich, in der Wintersaison mehrmals wöchentlich), **München (MUC)** (mehrmals wöchentlich), **Hamburg (HAM)** (in der Hauptsaison mehrmals wöchentlich), **Berlin (BER)** (mehrmals wöchentlich). Die genauen Flugperioden und Flugzeiten entnehmen Sie bitte dem gesonderten Infoblatt *Direktflugverbindungen nach/von Island*. Sollten die Flüge für Ihren Wunschtermin zum Buchungszeitpunkt bereits sehr stark ausgelastet sein, erheben wir einen Flugpreisaufschlag je nach aktuellem Flugpreis. Alternativ finden wir nach Rücksprache mit Ihnen einen anderen An-/ Abreisetermin oder einen anderen Flughafen. Je früher Sie buchen, desto geringer ist die Wahrscheinlichkeit einer hohen Flugauslastung für Ihren Wunschtermin!
- Die **An-/Abreise mit anderen Fluggesellschaften** und/oder von/bis **anderen Flughäfen** ist möglich. Andere Flüge als die oben erwähnten Linienflugverbindungen sind direkt mit der Anzahlung zu begleichen und in der Regel bei Stornierung nicht erstattbar. Auf Anfrage teilen wir Ihnen gerne die entsprechenden Möglichkeiten und Konditionen mit. Da diese Flugpreise sich rasch ändern können, sind genaue Preisankünfte immer nur kurzfristig möglich. Eine Übersicht der Nonstop-Flugmöglichkeiten gibt Ihnen das gesonderte Infoblatt *Direktflugverbindungen nach/von Island*.
- Aufgrund der sehr **unterschiedlichen Flugzeiten** von verschiedenen mitteleuropäischen Flughäfen können **Anpassungen** im Vergleich zur vorliegenden Reisebeschreibung bezüglich der Lage/Region der ersten und/oder letzten Unterkunft und gegebenenfalls des Reiseverlaufs dieser Tage notwendig werden. Wir passen die notwendigen Buchungen nach Rücksprache mit Ihnen an. Für die angepassten Tage erhalten Sie keine zusätzliche/angepasste Reisebeschreibung, sondern ändern das Timing entsprechend der besprochenen/gebuchten Anpassungen.

- Die **Flugdauer** nach Island beträgt drei bis vier Stunden. Keine Fluggesellschaft bietet auf dieser Strecke kostenfreie Verpflegung. Bei den meisten Fluggesellschaften werden Softdrinks jedoch kostenfrei angeboten. Warmes Essen und/oder Snacks sowie andere Getränke können in der Regel gegen Bezahlung bestellt werden. Auf Anfrage teilen wir Ihnen gerne die Möglichkeiten und Konditionen für ein Upgrade der Flugklasse mit.
- Wir kompensieren die für Ihre An- und Abreise nach/von Island anfallenden CO₂-Emissionen durch einen entsprechenden Beitrag zu einem *atmosfair*-Projekt zu 100%. Mehr zur **CO₂-Kompensation über atmosfair** und einzelne Projekte erfahren Sie unter www.atmosfair.de ...
- Zur An- und Abreise zu/von jedem beliebigen Flughafen innerhalb Deutschlands haben sich die flexibel einsetzbaren **Rail&Fly-Tickets** der *Deutschen Bahn* bewährt, die wir auf Wunsch gerne für Sie bestellen (40,- Euro/Person/Strecke in der 2. Klasse, Upgrade möglich). Bitte teilen Sie uns direkt bei der Anmeldung mit, ob Sie dies wünschen. Die Tickets sind ab einem Tag vor Abflug vom Flughafen bzw. bis einen Tag nach Ankunft am Flughafen gültig und sind nicht zugebunden. Alle Verbindungen außer Sonder- und Nachtzügen können genutzt werden. Wir nehmen keine Platzreservierungen vor. Die rechtzeitige Anreise zum Flughafen liegt in Ihrer Verantwortung. Die Übernahme von Folgekosten aufgrund falscher Zeitplanung oder aufgrund von Verspätungen ist ausgeschlossen. Bitte kalkulieren Sie ausreichend Zeit für mögliche Verspätungen und die Wege am Flughafen ein!
- Die **Nebensaison (NS)** und die **Wintersaison (WS)** sind angenehme, ruhige Reisezeiten, wenn man weiß, worauf man sich einlässt und derartige Erlebnisse sucht! ... **Bis Ende Mai** und **ab Anfang September** sind Einschränkungen beim Optionalangebot im Vergleich zur Reisebeschreibung zu erwarten. Selbständige Ausflüge ins Hochland sind bis Mitte/Ende Juni und ab Anfang/Mitte September, auch bei Buchung eines hochlandtauglichen Fahrzeugs, in der Regel nicht möglich. Mit zunehmendem Abstand zur Hauptsaison (HS) werden diese Einschränkungen größer und die Tageslänge kürzer. Viele optionale Ausflugsmöglichkeiten werden hier nur noch reduziert angeboten (zum Teil je nach Wetterlage) oder das Angebot ganz eingestellt. Bestimmte Naturereignisse und Ausflüge kann man hingegen nur in der Neben- und insbesondere in der Wintersaison erleben, wie Nordlichter und spezielle Gletschertouren. Viele Museen und öffentliche Einrichtungen, besonders im ländlichen Bereich, haben außerhalb der Hauptsaison eingeschränkte Öffnungszeiten, öffnen nur nach Bedarf oder schließen ganz. Schwimmbäder und Hot Pots sind in Island hingegen in der Regel ganzjährig geöffnet!
- Der **Preisnachlass in der Nebensaison** beträgt **10% für Reisen im Mai und September** und der **Preisnachlass in der Wintersaison** beträgt **20% für Reisen von Oktober bis April** jeweils auf den ermittelten Listenpreis.
- Auf dieses Angebot erhalten Sie **3% Frühbucherrabatt** bei Buchung bis zum 31. Januar (gilt nur für Reisen in der Hauptsaison und Direktbuchungen).
- Eine detaillierte **Ausrüstungsliste** sowie **Informationen zum Reiseland** inklusive des beliebten, sehr **detaillierten Individualreiseführers** des *Michael Müller Verlags* (aktuelle Auflage, ~700 Seiten) erhalten Sie mit der Buchungsbestätigung. **Detaillinformationen** zur Reise und Ihre **persönlichen Dokumente** erhalten Sie etwa zwei Wochen vor Reisebeginn.
- Eine **Reiseversicherung** ist nicht im Reisepreis enthalten. Den passenden Versicherungsschutz zu dieser Reise erhalten Sie auf unseren Internetseiten www.contrastravel.com unter dem Menüpunkt *Service > Reiseversicherung*. Die schrittweise Onlinebuchung ist einfach und selbsterklärend. Wir beraten Sie auf Wunsch auch gerne telefonisch. Als Mindestschutz empfehlen wir den Abschluss einer Reiserücktrittsversicherung (RRV)! Diese enthält automatisch auch eine Reiseabbruch-Versicherung, die unter anderem für die Mehrkosten einer ungewollten Reiseverlängerung aufgrund von Elementarereignissen aufkommt. **COVID-19 kann als Rücktrittsgrund wahlweise mitversichert werden.** Alternativ bietet der Rundum-Sorglos-Schutz (RSS) weiteren sinnvollen Reiseschutz mit sehr gutem Preis-Leistungs-Verhältnis gegenüber den Einzelversicherungen. RRV und RSS sind außerdem als Jahresversicherung erhältlich. Der Abschluss aller Versicherungen ist bis spätestens 30 Tage vor Reiseantritt möglich. Bei Buchung innerhalb von 30 Tagen vor Reisebeginn ist der Abschluss nur am Buchungstag und innerhalb der folgenden drei Werkstage möglich. Wir empfehlen den Abschluss der gewünschten Versicherung direkt nach dem Zugang der Reisebestätigung. Unser Versicherungspartner ist die *ERGO Reiseversicherung*.
- Reiseveranstalter dieser Reise ist *contrastravel*. Die **Allgemeinen Reisebedingungen (ARB)** finden Sie auf unseren Internetseiten.
- Die **Bildrechte** der für diese Reisebeschreibung genutzten Bilder finden Sie in den Bildbeschriftungen der entsprechenden Reise auf unseren Internetseiten.