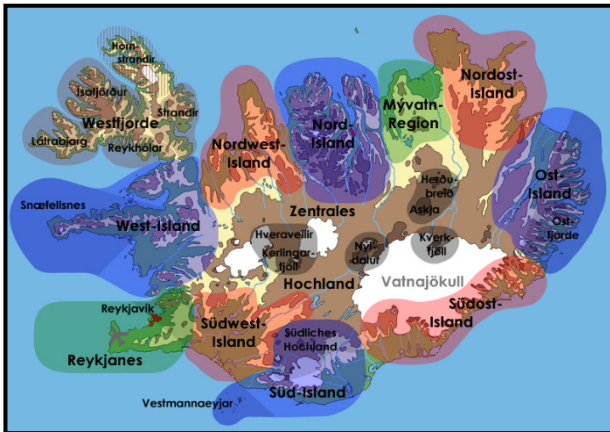


Island individuell erleben



Die flexible Ferienhausreise nach Island

Island-Urlaub im Ferienhaus



Sie möchten Ihren Island-Urlaub im Ferienhaus verbringen? Kein Problem! Bei unserer *flexiblen Ferienhausreise* stellen Sie sich Ihre individuelle Islandreise nach dem Baukastenprinzip selbst zusammen. Nachdem Sie die gewünschten Zielregionen ausgewählt haben, teilen Sie uns diese zusammen mit den wichtigsten Eckdaten Ihrer Reiseplanung mit. Auf dieser Basis erstellen wir Ihnen ein individuelles Angebot, in dem neben den Unterkünften auch die passenden Flüge, Ihr gewünschter Mietwagen sowie gegebenenfalls weitere Wünsche berücksichtigt sind. Zusammen mit dem Angebot erhalten Sie unsere Ferienhausvorschläge. Von Ihrer Unterkunft aus unternehmen Sie Tagesausflüge in die nähere Umgebung und die angrenzenden Regionen. Eine individuelle Entdeckungsreise, die gleichzeitig Raum für Flexibilität und ruhige Tage lässt ...



| | | |
|---------------------|--|--|
| Reiseland: | Island | Anforderungsprofil:      |
| Reise-ID: | IS-040-2024 | |
| Reisedauer: | ab 8 Tage / 7 Übernachtungen | |
| Reisart: | Individualreise mit Mietwagen zum Selbstfahren | |
| Teilnehmer: | Teilnehmerzahl beliebig | |
| Sprache: | Deutsch, Englisch | |
| Unterkunft: | Kategorie FH - Ferienhäuser in den von Ihnen gewählten Regionen | |
| An-/Abreise: | ab/bis Frankfurt/Main etc. | |
| Preis: | ab 2.000,- Euro/Person | |
| Aktivitäten: | Island individuell erleben | |
| Highlights: | Reykjavík/Reykjanes, West-Island, Westfjorde (Látrabjarg, Ísafjörður, Strandir, Reykhólar, Hornstrandir), Nordwest-Island, Nord-Island, Myvatn-Region, Nordost-Island, Ost-Island, Südost-Island, Süd-Island, Südwest-Island, Zentrales Hochland (Hveravellir-Kerlingarfjöll, Nýdalur, Herðubreið-Askja, Kverkfjöll) | |

... Saisonzeiten siehe nächste Seite ...

| Reise-ID - Saison | Saisonbeginn | Saisonende | Reisepreis pro Person in Euro bei 2 TN | An-/Abreise ab/bis - Details siehe Flugliste - | An-/Abreise Wochentage - Start jederzeit möglich - |
|------------------------|--------------|------------|---|--|--|
| IS-040-2023 - WS-B-20% | 01.10.2023 | 31.10.2023 | ab 1.600,- | Frankfurt/Main etc. | flexibel |
| IS-040-2024 - WS-A-20% | 01.04.2024 | 30.04.2024 | ab 1.600,- | Frankfurt/Main etc. | flexibel |
| IS-040-2024 - NS-10% | 01.05.2024 | 31.05.2024 | ab 1.800,- | Frankfurt/Main etc. | flexibel |
| IS-040-2024 - HS | 01.06.2024 | 31.08.2024 | ab 2.000,- | Frankfurt/Main etc. | flexibel |
| IS-040-2024 - NS-10% | 01.09.2024 | 30.09.2024 | ab 1.800,- | Frankfurt/Main etc. | flexibel |

Reisecharakter:

- **Reisecharakter ...** Auf dieser Individualreise erkunden Sie die auf Ihrer Route liegenden Regionen Islands selbständig nach Ihren eigenen Vorstellungen. Außer den gebuchten Unterkünften sowie der An- und Abreise haben Sie keine verbindlichen Termine während der Tour.
- **Anforderungen ...** Die Fahrstrecken legen Sie selbständig im von Ihnen gewählten Mietwagen zurück. Die Länge der Fahrstrecken wird je nach Reisetag und Interessenslage unterschiedlich sein. **Für Mietwagenreisen mit Hochlandstrecken ist es wichtig, dass Sie sich das Fahren eines Geländewagens auf wechselndem Untergrund (Schotter/Kies, Sand, Erde, stellenweise grobes Gestein etc., oft gemischt) sowie gegebenenfalls kleine bis mittlere Bach-/Flussdurchquerungen zutrauen und im Optimalfall Erfahrung damit haben.** Vor Ort orientieren Sie sich mit Straßenkarte und Individualreiseführer. Beides erhalten Sie von uns mit der Buchungsbestätigung. Ein Navigationsgerät für den Mietwagen kann zusätzlich gemietet werden, ist unserer Erfahrung nach aber nicht unbedingt notwendig. Der Reiseführer dient gleichzeitig als umfangreiche Informationsquelle. Darüber hinaus helfen oft aktuelle Informationen und Tipps, zum Beispiel von Ihren Gastgebern und den regionalen Touristeninformationen. Hier sollten Sie sich **vor Hochlandfahrten auch über die aktuellen Pistenbedingungen informieren, denn diese können sich rasch ändern!** Viele Sehenswürdigkeiten und landschaftliche Attraktionen Islands müssen erwandert werden. Insbesondere im Hochland ist hierfür Trittsicherheit auf schmalen Pfaden und in teilweise weglosem Gelände erforderlich. Da Sie unabhängig von einer Gruppe reisen, können Sie je nach Wandergebiet die Länge und das Niveau der einzelnen Wanderungen Ihrem persönlichen Bedarf anpassen.
- **Unterkunft & Verpflegung ...** Die Übernahme der Ferienhäuser ist am **Donnerstag und Sonntag** möglich. Daraus ergibt sich eine Aufenthaltsdauer pro Ferienhaus von 3 (Do-So), 4 (So-Do) oder 7 Übernachtungen (Do-Do oder So-So). Kochgelegenheiten zur Selbstversorgung stehen in allen Ferienhäusern zur Verfügung. **In einigen Regionen Islands, wie z.B. Südost-Island und Zentrales Hochland, sind keine Ferienhäuser vorhanden!** Alternativ übernachten Sie in (Land-) Hotels (Kategorie A = DZ mit privater Dusche/WC inkl. Frühstück) oder (Farm-) Gästehäuser (Kategorie B = DZ mit Etagedusche/WC inkl. Frühstück). Es ist natürlich auch möglich, in eine der Nachbarregionen auszuweichen. Bei Bedarf geben Sie bitte die gewünschte Kategorie oder Region an. Wir berücksichtigen diese Angabe dann in Ihrem individuellen Angebot.

Leistungen:

- **An- und Abreise** - ab/bis Frankfurt/Main, München, Hamburg, Berlin (bis Buchungsklasse S) **inklusive** einem Gepäckstück und **vollständiger CO₂-Kompensation** (andere Flughäfen auf Anfrage, siehe Tipps & Hinweise)
- **Mietfahrzeug** - wie gewünscht, ab/bis Flughafen Keflavik/Reykjavik, inkl. CDW (Vollkasko-Versicherung mit Selbstbeteiligung), unbegrenzte Kilometer, **inklusive CO₂-Kompensation** (siehe Tipps & Hinweise)
- **Unterkunft** - wie gewünscht, Übernachtungen in Kategorie FH - Ferienhäuser in den gewünschten Regionen, ergänzend ggf. Übernachtungen in Kategorie A, B oder C - Hotels/Gästehäuser (siehe Tipps & Hinweise)
- **Wäschepaket** - enthält pro Person 1 x Bettwäsche, 2 kleine Handtücher, 2 große Handtücher, 1 Geschirrhandtuch und 1 Putzlappen
- **Reiseinfos** - Straßenkarte 1:500.000 mit Markierung Ihrer Unterkünfte und Island-App, ein Individualreiseführer pro Fahrzeug (Michael Müller Verlag, ~700 Seiten), Reisetipps & Informationen, Ihre persönlichen Reisedokumente inkl. Reisedaten und -adressen

Nicht enthalten:

- **Mietfahrzeug** - Treibstoff (ca. 2,30 Euro/Liter für Benzin oder Diesel, kursabhängig), Zweifahrer, Zusatzmaterial (Kindersitze, Navigationsgerät etc.), optionale Upgrades der KFZ-Versicherung (siehe Tipps & Hinweise)
- **Verpflegung** - Selbstversorgung
- **Unterkunft** - Endreinigung einmalig pro Ferienhaus (siehe Tipps & Hinweise)
- **Programm** - optionale (geführte) Ausflüge und Tagestouren (siehe Tipps & Hinweise), Eintrittsgelder etc.

0. Reykjavík - Die nördlichste Hauptstadt der Welt im Aufbruch (keine Ferienhäuser ... siehe Tipps & Hinweise)

Es ist noch nicht lange her, dass Reykjavík und seine Nachbargemeinden nicht mehr waren als „die Stadt“ in Island. Seit den 90er Jahren des 20. Jahrhunderts platzt die nördlichste Hauptstadt der Welt aus ihren historischen Nähten. Die 100.000-Einwohner-Grenze ist lange überschritten. Der alte, touristisch aufgerüstete Stadtkern mit der legendären Postleitzahl 101 bietet dem Besucher alles, was er kennt und erwartet: Cafés, Museen, Hafen, Shoppingmeile, „Altstadt“-Gassen und ein quirliges Nachtleben. Eine detailliertere Erkundung der schnell wachsenden Vororte bleibt in der Regel interessierten Städtebummlern vorbehalten. Wir empfehlen Reykjavík am Vortag der Abreise zu erkunden, abends auf die Flughafenhalbinsel Reykjanes weiterzufahren und dort zu übernachten ... Highlights ... Hallgrímskirkja, Öskjuhlíð/Perlan, Erkundung/Stadtkern/Hafen etc.

1. Reykjanes - Das jung erschaffene Tor zur Welt

Die geologisch sehr junge Halbinsel Reykjanes hält für mehr als 95% aller Besucher die ersten Eindrücke Islands bereit und ist für die Isländer seit der Öffnung des Leifur-Eiríksson-Flughafens für die zivile Luftfahrt das Tor zur Welt. Weite, moosbewachsene Lavafelder begrüßen Sie entlang der ersten und bislang einzigen Autobahn Islands, die die Hauptstadt mit dem Flughafen verbindet. Auf den ersten Blick gibt es in dieser kargen, oft trüben Region nicht viel zu entdecken. Abseits der Hauptstraße, entlang der ruhigen West- und Südküste, beginnt jedoch schon das wahre, erwartete Island: Kleine Orte mit Fischereihäfen, hohe Basaltrücken, schroffe Vulkankrater, bunte Geothermalgebiete, klare Binnenseen. Die Berge Bláfjöll und Esja dienen den Bewohnern des Großraums Reykjavík im Winter als Skigebiete ... Highlights ... Blaue Lagune, Krýsuvík/Seltún, Bláfjöll, Fagradalsfjall etc.

2. West-Island - Sagaland mit langer Tradition

Die Grenzen West-Islands reichen vom schönen Hvalfjörður im Süden bis zur engsten Stelle der Landbrücke in die Westfjorde im Norden. Östlich reicht das altbesiedelte Gebiet entlang der großen Gletscherflüsse Hvítá, Þverá und Norðurá bis an den Rand des unfruchtbaren Hochlands. Im Westen erhebt sich die vielfältige Halbinsel Snæfellsnes mit dem vergletscherten, sagenumwobenen Vulkan Snæfell an der Spitze. Viele Mythen und Geschichten haben hier ihre Wurzeln. Am Ende des Hvalfjörður stürzt der zweithöchste der zahlreichen isländischen Wasserfälle in eine enge Schlucht. Die 196 Meter des Glymur muss man sich allerdings auf einer zwei- bis dreistündigen Wanderung „erarbeiten“ ... Highlights ... Snæfellsnes-Südküste, Snæfellsjökull-Nationalpark, Hvalfjörður/Glymur, Hraunfossar, Reykholt, Húsafell-Region etc.

3. Westfjorde - Der lange Weg ins Vogelparadies

Die Westfjorde sind die abgelegenste Region Islands. Auf Rundreisen wegen der enormen Straßenentfernungen meist „links liegen gelassen“, hat sich hier eine Welt erhalten, die kulturell ursprünglicher und geologisch älter ist als in den meisten anderen Teilen der Insel. Mächtige Basaltplateaus und tief eingeschnittene Fjorde prägen das Bild. Das Leben verläuft ruhig, aber nicht rückständig. Traditionen werden gepflegt. An imposanten Steilküsten treffen Sie auf die größten Vogelkolonien im Nordatlantik. Die verlassene, nur auf dem Wasserweg erreichbare Halbinsel Hornstrandir bietet Aussteigern und Naturfreunden einsame Erlebnisse abseits der Zivilisation. Aufgrund der großen Straßenentfernungen haben wir die Westfjorde in fünf Abschnitte unterteilt, für die wir jeweils eine Unterkunft empfehlen ... Highlights ... Látrabjarg/Kap Bjargtangar, Arnarfjörður/Dynjandifoss, Ísafjörður/Umgebung, Hornstrandir/Hornbjarg, Ísafjarðarjúp, Strandir-Region etc.

4. Nordwest-Island - Ein Himmelreich für Islandpferde

Der Nordwesten Islands ist eine weitgehend unbekannt Region. Sie umfasst die selten besuchten Halbinseln Vatnsnes und Skagi vom Hrutafjörður im Westen bis zum Skagafjörður im Osten inklusive des südlich gelegenen Hinterlands. Viele aus dem Hochland kommende Gletscherflüsse vereinigen sich hier auf ihrem Weg zum Meer, formen breite Täler und lassen ihre Sedimentfracht in weiten Deltas liegen. Viele Pferdezüchter nutzen die Gunst dieser ruhigen, grünen Landschaft. Vor allem das Flussdelta des Héraðsvötn ist für seinen Pferdereichtum bekannt. Hier liegt auch das alte Torfgehöft Glaumbær. An der Küste bilden sich Lagunen und Strandseen mit guten Lebensbedingungen für Robben und flachbrütende Vögel. Die weite Lagune Hóp ist das größte dieser Reviere ... Highlights ... Robbenbeobachtung/Vatnsnes/Hóp, Entdeckungstour/Skagi, Víðimýri/Glaumbær etc.

5. Nord-Island - Die Alpen Islands

Der zentrale Norden Islands umfasst die gebirgigen Halbinseln *Tröllaskagi* und *í Fjörðum* sowie deren besiedeltes Hinterland vom *Skagafjörður* im Westen bis zur Bucht *Skjálfandi* im Osten. Die Gletscherströme *Héraðsvötn* und *Skjálfandafljót* begrenzen die Region. Sie wird geprägt durch die höchsten Basaltplateaus Islands, in die die Gletscher der letzten Eiszeiten weite Trogtäler gerspelt haben. Im Herzen der *Tröllaskagi*-Halbinsel liegt das grüne, touristisch weitgehend unentdeckte *Svarfaðardalur* als optimaler Ausgangspunkt für Wanderungen in die umliegenden Berge und Seitentäler. In einigen der kleineren Meeresarme verstecken sich ehemals bedeutende Fischerorte. Das administrative und kulturelle Zentrum der Region ist *Akureyri* am schönen *Eyjafjörður* ... Highlights ... *Tröllaskagi/Svarfaðardalur*, *Hólar*, *Eyjafjörður/Akureyri*, *Laufás*, *Goðafoss* etc.

6. Mývatn-Region - Die Erde lebt

Die geologisch und touristisch bedeutende *Mývatn*-Region erstreckt sich vom *Skjálfandafljót* im Westen bis jenseits des mächtigen Gletscherstroms *Jökulsá á Fjöllum* im Osten und von der unbesiedelten Lavawüste *Ódáðahraun* im Süden bis zum weiten *Öxarfjörður* im Norden. Mit dem geologisch und biologisch hochaktiven Gebiet um den „Mückensee“ und dem gewaltigen Wasserfall *Dettifoss* im Canyon *Jökulsárgljúfur* im nördlichen *Vatnajökull*-Nationalpark beheimatet die Region zwei der wichtigsten Besuchermagnete Islands. Im Nationalpark steht eine beeindruckende Canyonlandschaft mit vielen weiteren Sehenswürdigkeiten unter Schutz. Außerdem hat sich das 2.500-Einwohner-Städtchen *Húsavík* vom reinen Fischereihafen zum isländischen Zentrum für Walforschung und -beobachtung entwickelt ... Highlights ... *Mývatn*-Gebiet, *Dettifoss/Jökulsárgljúfur*, *Húsavík* etc.

7. Nordost-Island - Leben im Abseits

Trotz seiner Nähe zur vielbesuchten *Mývatn*-Region ist der „ferne“ Nordosten Islands wohl die unbekannteste und am seltensten besuchte „Ecke“ des Landes. Auch diese Region wird auf Rundreisen im Uhrzeigersinn in der Regel „links liegen gelassen“. Erst den „Wiederholungstäter“ interessiert, was es „da oben“ noch so alles gibt. Und er entdeckt mit den Halbinseln *Melrakkaslétta* und *Langanes* zwei abgelegene Landzungen mit pulsierendem Vogelleben und spannender Siedlungsgeschichte. Auf einsamen Küstenpfaden kommt der Entdecker voll auf seine Kosten. Die Region reicht entlang weiter Buchten und einsamer Kiesstrände vom *Öxarfjörður* bis zum *Vopnafjörður* und schließt das weitgehend unbesiedelte Hinterland bis zur *Jökulsá á Fjöllum* ein. Wenige kleine Fischerorte verbergen sich an der Küste ... Highlights ... Entdeckungstour/*Melrakkaslétta/Langanes* etc.

8. Ost-Island - Tiefe Ruhe

Ost-Island beginnt im Norden mit dem deltaförmigen *Hérað*-Gebiet inklusive seines flussaufwärts gelegenen Hinterlands und geht im Süden in die Gebirgslandschaft der Ostfjorde über, die mit dem lagunenartigen *Álftafjörður* endet. Administratives Zentrum und Verkehrsknotenpunkt der Region ist *Egilsstaðir*. Im *Seyðisfjörður* legt die Nordatlantikfähre *Norröna* an. Kern des weitgehend flachen *Hérað*-Gebiets ist die Landzunge *Hróarstunga* zwischen den Gletscherströmen *Lagarfljót* und *Jökulsá á Dal*. An ihrer Spitze liegt die traumhafte Reitfarm *Húsey*. In den Ostfjorden suchen beschauliche Fischerorte Schutz an den steilen Hängen der Nordufer. Das Leben verläuft angenehm unaufgeregt. Nur die Aluminiumschmelze im *Reyðarfjörður* sorgt im Zusammenhang mit dem umstrittenen Staudammprojekt *Kárahnjúkur* für Schlagzeilen ... Highlights ... *Reiten/Húsey*, *Lagarfljót/Hengifoss*, *Ostfjorde/Mjóifjörður/Berufjörður*, *Papey* etc.

9. Südost-Island - Im Reich des Gletschers (sehr wenige/keine Ferienhäuser ... siehe Tipps & Hinweise)

Den Südosten Islands prägt der riesige Plateaugletscher *Vatnajökull*. Alle Landschaftsformen dieser Region gehen direkt oder indirekt auf das Wirken der Eismassen zurück. Sie beginnt südlich des steilen Gebirgsvorsprungs *Krossanes* mit der Lagunenlandschaft *Lónsvík* und endet am westlichen Gletscherrand zwischen der Sanderebene *Skeiðarársandur* und dem Lavafeld *Eldhraun* mit dem Ort *Kirkjubæjarklaustur*. Hauptziele der Region sind der *Vatnajökull*-Nationalpark, zu dem seit 2004 auch die *Lakagígar*-Kraterreihe bzw. „Lakispalte“ gehört, und die Gletscherlagune *Jökulsárlón*. Mit dem bunten Schluchtengebiet *Lónsöræfi*, dem historischen Waffelsgehöft *Ingólfshöfði* und den dynamischen Gletscherrandgebieten beherbergt die Region zahlreiche weitere Attraktionen ... Highlights ... *Vatnajökull*-Nationalpark/*Lakagígar*, *Ingólfshöfði*, *Lónsöræfi* etc.

10. Süd-Island - Feuer und Eis

Der zentrale Süden Islands umfasst das Gebiet rund um den Plateaugletscher *Mýrdalsjökull* inklusive der *Vestmannaeyjar*-Inselgruppe („Westmänner-Inseln“). Die Region beginnt mit dem ausgedehnten Lavafeld *Eldhraun* im Osten und endet im Westen mit dem Gletscherstrom *Markarfljót*. Das nördlich des *Mýrdalsjökull* gelegene Gebiet um *Landmannalaugar* zählen wir als Unterregion „Südliches Hochland“ zu Süd-Island. Es ist, wie auch das Gletschertal *Þórsmörk*, nur im Geländefahrzeug oder mit dem Hochlandbus zu erreichen. Wie Südost-Island ist auch Süd-Island vorwiegend gletschergeprägt. Der eisfreie Küstensaum ist allerdings breiter und neben den glazial geformten Landschaftsbestandteilen nehmen die vulkanischen Elemente mehr Raum ein. Kilometerlange schwarze Strände werden im äußersten Süden von einigen Felsinseln und dem gewaltigen Lochfelsen am Kap *Dyrhólaey* unterbrochen. Ein beliebter Brutplatz der fotogenen Papageitaucher ... Highlights ... *Vestmannaeyjar*, *Landmannalaugar*, *Eldgjá*, *Þórsmörk*, Kap *Dyrhólaey*, *Skógar*, *Seljalandsfoss* etc.

11. Südwest-Island - Kornkammer mit Wasserspielen

Fast die gesamte Fläche Südwest-Islands liegt im Einflussbereich der großen Gletscherflüsse *Þjórsá* und *Hvítá*. Auf ihren Ablagerungen schlägt das landwirtschaftliche Herz Islands. Die Region erstreckt sich von den Ufern des *Markarfljót* und der Westflanke des Vulkans *Hekla* im Osten bis zum Binnensee *Þingvallavatn* im Westen. Das fruchtbare Schwemmland erstreckt sich im Oberlauf der Gletscherströme buchtenartig Richtung Hochland. Die Region beheimatet weltbekannte aber auch weniger populäre Attraktionen. Der „Golden Circle“ mit den Highlights *Þingvellir*, *Geysir* und *Gullfoss* ist tagsüber fest in der Hand der Tagesausflügler aus *Reykjavík*. Der beeindruckende Canyon des etwas entfernteren *Háifoss* und die Ausgrabungsstätte *Stöng* werden schon seltener besucht ... Highlights ... *Þingvellir*-Nationalpark, *Geysir*, *Gullfoss*, *Háifoss*, *Stöng* etc.

12. Zentrales Hochland - Von Gletschern, Vulkanen und Gesetzlosen (keine Ferienhäuser ... siehe Tipps & Hinweise)

Das sagenumwobene isländische Hochland ist der unwirtlichste und geologisch aktivste Teil Islands. Unzählige Mythen berichten von Gesetzlosen, die in dieser kargen Landschaft ihr Leben fristeten. Wie mögen die schillernd bunten Geothermalgebiete, rauen Gletscherränder und mächtigen Vulkankrater in der wüsten Einöde wohl auf diese Menschen gewirkt haben? Das Befahren von Hochlandpisten (F-Pisten) ist ausschließlich in geländegängigen Allradfahrzeugen möglich! Inlanddurchquerungen finden auf der *Kjölur*- und der *Sprengisandur*-Route statt. Eine weitere Hauptroute ist die F88/F910 zum Tafelberg *Herðubreið* und weiter zur riesigen *Askja*-Caldera. Lohnende Abstecher auf schlechteren Pisten führen zu den gletschernahen Geothermalgebieten am *Kerlingarfjöll* und am *Kverkfjöll*. Die *Nýidalur*-Hütte ist ein strategisch wichtiger Stopp auf der langen *Sprengisandur*-Route ... Highlights ... *Kerlingarfjöll*, *Hveravellir*, *Herðubreið*, *Askja*, *Kverkfjöll* etc.

Tipps & Hinweise für Individualreisen:

- Diese Reise ist **nicht geeignet für Menschen mit eingeschränkter Mobilität**. Details, die über die oben beschriebenen Anforderungen für diese Reise hinausgehen, besprechen wir gerne telefonisch mit Ihnen.
- Auf Wunsch integrieren wir auch geführte **Tages- oder Halbtagsausflüge** in Ihre Reise. Da Sie in der Regel aber erst vor Ort ein genaueres Gefühl für die Landschaft, die Fahrstrecken und Ihr individuelles Timing in Island entwickeln werden, empfehlen wir, Ausflüge wie Reiten, Whale Watching, Gletschertouren etc. spontan oder wenige Tage im Voraus zu buchen. Viele dieser Ausflüge sind zudem wetterabhängig, sodass eine langfristige Vorbuchung oft nicht sinnvoll ist.
- Wir haben uns dazu entschieden, den obligatorischen Besuch der **Blauen Lagune** am vorletzten Reisetag für diese Reise zugunsten eines anderen Programmpunktes nicht mehr uneingeschränkt zu empfehlen. Der recht hohe Preis von über 80,- Euro/Person und die unflexible Handhabung mit notwendiger Vorbuchung rechtfertigen dieses teure Bad in unseren Augen nur für Badeenthusiasten. Zudem ergeben sich während der Reise deutlich günstigere, individuellere und authentischere Bademöglichkeiten. Sollten Sie einen Besuch der Blauen Lagune am Anfang oder Ende Ihrer Island-Reise in Betracht ziehen, informieren Sie sich bitte vorab auf der Internetseite www.bluelagoon.com.
- **Der Reisezeitraum bei Individualreisen ist grundsätzlich flexibel**. Die genaue Reisezeit hängt von Ihrem gewünschten Reisezeitraum sowie von der Verfügbarkeit entsprechender Flüge ab. Die Übernahme der Ferienhäuser jedoch ist nur am Donnerstag oder Sonntag möglich.
- **Zur Anmietung des Mietwagens** benötigen Sie: Führerschein Klasse B (Besitz mindestens ein Jahr, Mindestalter der Fahrer 20 Jahre), Personalausweis, Kreditkarte (die Nummer wird als Sicherheit statt Kaution hinterlegt, EC-Karte nicht möglich!).
- **Versicherungsschutz für Mietwagen:** Im Reisepreis enthalten sind alle gesetzlichen KFZ-Versicherungen sowie CDW (Car Damage Waiver), eine Vollkaskoversicherung mit Selbstbeteiligung, die Beschädigungen am Mietfahrzeug abdeckt. Die Selbstbeteiligung beträgt maximal 250.000,- ISK (rund 1.700,- Euro) pro Schadensfall bei den Fahrzeuggruppen Z/A/B/TB1/S1/N und maximal 450.000,- ISK (rund 3.100,- Euro) pro Schadensfall bei allen anderen Fahrzeuggruppen.
- Durch den Abschluss eines **Versicherungspaketes** kann der Versicherungsschutz für den Mietwagen erhöht werden. Das **Medium Protection Package** bietet eine Reduzierung der Selbstbeteiligung (S-CDW) von maximal 250.000,- ISK auf maximal 60.000,- ISK (rund 420,- Euro) pro Schadensfall bei den Fahrzeuggruppen Z/A/B/TB1/S1/N und von maximal 450.000,- ISK auf maximal 110.000,- ISK (rund 770,- Euro) pro Schadensfall bei allen anderen Fahrzeuggruppen. Außerdem ist ein Schutz gegen Schäden durch Steinschlag an Windschutzscheibe und Frontscheinwerfer enthalten (GP). Bei dieser Schadenskategorie wird die Selbstbeteiligung ausgeschlossen. Das Medium Protection Package kostet 16,- Euro pro Tag für die Fahrzeuggruppen Z/A/B/TB1/S1/N und 26,- Euro pro Tag für alle anderen Fahrzeuggruppen. Das **Premium Protection Package** bietet zusätzlich einen Schutz gegen Schäden durch Sand- und Aschestürme (SADW). Darüber hinaus ermöglicht dieses Package eine Senkung der Selbstbeteiligung auf 0,- Euro. Das Premium Protection Package kostet 30,- Euro pro Tag für die Fahrzeuggruppen Z/A/B/TB1/S1/N und 44,- Euro pro Tag für alle anderen Fahrzeuggruppen.
- Unabhängig von der gewählten KFZ-Versicherung gibt es in Island (entsprechend den Verleihbedingungen) **nicht versicherbare Fahrzeugschäden:** Schäden durch das Befahren von Hochlandpisten (F-Kennzeichnung und besonders erwähnte Pisten) mit nicht hochlandtauglichen Fahrzeugen, Schäden an der Unterseite des Wagens und Reifenschäden, Motorschäden durch eindringendes Wasser bei Flussdurchquerungen etc. ... Detaillierte Angaben hierzu finden Sie in den Verleihbedingungen des Vermieters.
- In Zusammenarbeit mit unserem Partner TAS bieten wir außerdem die **Zusatzversicherung CDW-Plus** für Mietwagen an. Diese Zusatzversicherung erstattet die Selbstbeteiligung der KFZ-Versicherung bei Unfall und Diebstahl. Außerdem werden die Kosten bei Beschädigung von Unterboden, Reifen, Windschutz-, Seiten- und Heckscheibe, Außenspiegel sowie Fahrzeugdach erstattet. Die maximale Absicherungssumme beträgt 8.000,- Euro. Die CDW-Plus Zusatzversicherung kostet 11,30,- Euro pro angefangenem Miettag.
- **Extras für Mietwagen auf Wunsch:** Zweitfahrergebühr 30,- Euro einmalig für jeden weiteren Fahrer; Baby- oder Kindersitz 8,- Euro pro Tag (maximal 72,- Euro); GPS-Navigationssystem 8,- Euro pro Tag (Selbstbeteiligung bei Verlust oder Beschädigung 500,- Euro)

- **Anmerkungen zur E-Mobilität in Island:** Die stetig wachsende Ladeinfrastruktur macht Island Reisen ohne Hochlandfahrten mit Elektroautos mittlerweile möglich. Insbesondere Reisen mit regionalen Schwerpunkten in Süd- und West-Island (ausgenommen Westfjorde) bieten gute Voraussetzungen für Fahrten mit **reinen Elektrofahrzeugen**. Für eine touristische Islandumrundung begrenzen regionale Unterschiede des Ladesäulennetzwerkes bisher noch die notwendige Flexibilität bei der Aufladung des Akkus. Daher sind reine Elektroautos dafür nur bedingt empfehlenswert. Unser Mietwagenpartner Europcar bietet reine Elektrofahrzeuge vorrangig in den Gruppen der Kleinwagen an. Die Preise liegen im Vergleich zu anderen Mietwagen ähnlicher Größe zwar etwas höher, Einsparungen ergeben sich jedoch durch die relativ preiswerte Stromversorgung in Island. Ein deutlich größeres Angebot gibt es aktuell schon bei **Hybridfahrzeugen**. Allerdings sind das Einsparpotential und damit der Umweltnutzen bei Hybriden deutlich geringer als bei reinen Elektrofahrzeugen. Dafür bieten sie eine höhere Flexibilität. Mietwagen mit Hybridantrieb sind in vielen Fahrzeuggruppen bzw. -größen bereits verfügbar. Sie sind in der Regel etwas teurer als die Standardfahrzeuge der entsprechenden Mietwagengruppe.
Auf Wunsch lassen wir Ihnen gerne weitere Informationen zur E-Mobilität in Island zukommen und berechnen Ihnen diese Island Reise mit einem Hybridfahrzeug der Gruppe Ihrer Wahl. Sollten Sie diese Reise dennoch gerne mit einem reinen Elektrofahrzeug machen wollen, teilen wir Ihnen gerne den Reisepreis für die zur Verfügung stehenden E-Fahrzeuggruppen mit.
- Dieses Angebot gilt vorbehaltlich der **Verfügbarkeit** seiner Einzelleistungen. Je früher Sie sich entscheiden, desto größer ist die Chance, dass die Tour wie beschrieben realisiert werden kann. Je näher der geplante Reisezeitraum rückt, desto größer ist insbesondere für Reisen in der zentralen Hauptsaison (Mitte Juni bis Mitte August) die Gefahr, dass viele Unterkünfte sowie Flüge und Mietfahrzeuge bereits ausgebucht sind.

Alle Informationen über diese und viele weitere Island-Reisen finden Sie auch auf unseren Internetseiten www.contrastravel.com ...

Reisespezifische Tipps & Hinweise:

- Zur **Erstellung eines konkreten Angebots mit Gesamtpreis** benötigen wir folgende Angaben:
 - Ihre Kontaktdaten sowie die vollständigen Namen aller Reisetilnehmer (bei Kinder mit Geburtsdatum)
 - die geplanten Reisedaten und die zeitliche Flexibilität des Reisebeginns und des Reiseendes
 - die Island-Regionen, die Sie besuchen möchten
 - die gewünschte Mietwagengruppe oder Art des Mietwagens (z.B. VW Golf)
 - Ihr bevorzugter Flughafen mit möglichen Alternativen zur An-&Abreise nach Island
- Die **durchschnittliche Gesamtstrecke** dieser Tour hängt von der individuellen Platzierung der Ferienhäuser ab und ist daher schwer zu beziffern. Erfahrungsgemäß liegt das Fahrpensum zwischen 1.500 Kilometern bei einer einwöchigen Reise und 2.400 Kilometern bei einer zweiwöchigen Reise.
- Die **Endreinigung der Ferienhäuser** übernehmen die Gäste selbst. Jedes Haus hat eigene Anweisungen zur Endreinigung. Reinigungsmittel und Putzutensilien stehen im Ferienhaus zur Verfügung.
- In **Reykjavík, Südost-Island und im Zentralen Hochland** stehen keine Ferienhäuser zur Verfügung. Die Unterbringung erfolgt hier in Landhotels oder Farmgästehäusern (Kategorie A/B) bzw. in Hochlandhütten im eigenen Schlafsack (Kategorie HH).

Alle Informationen über diese und viele weitere Island-Reisen finden Sie auch auf unseren Internetseiten www.contrastravel.com ...

Allgemeine Tipps & Hinweise:

- Reisende aus Mitgliedsstaaten des Schengen-Raums (EU-Staaten, Schweiz) benötigen bei einer Aufenthaltsdauer von maximal 90 Tagen zur Einreise einen **gültigen Personalausweis oder Reisepass**. Diese Dokumente müssen für die Dauer des Aufenthaltes in Island gültig sein. Sie besitzen eine andere Staatsbürgerschaft? Dann sprechen Sie uns bitte an, damit wir Sie über die jeweiligen Einreisebestimmungen informieren können.
- Für Island gibt es **keine Impfvorschriften**. Das Auswärtige Amt empfiehlt jedoch, die Standardimpfungen gemäß aktuellem Impfkalender des Robert-Koch-Instituts für Kinder und Erwachsene anlässlich einer Reise zu überprüfen und zu vervollständigen. Derzeit gibt es **keine Covid-19 bedingten Beschränkungen** bei der Einreise nach Island und im Land selbst. Dies kann sich situationsbedingt jederzeit ändern. Informieren Sie sich daher selbständig über die aktuellen Bedingungen, z.B. beim Auswärtigen Amt.
- Die **Standardanreise/-abreise** erfolgt mit der **Linienfluggesellschaft Icelandair** ab/bis **Frankfurt/Main (FRA)** (täglich), **München (MUC)** (täglich), **Hamburg (HAM)** (in der Hauptsaison mehrmals wöchentlich), **Berlin (BER)** (in der Wintersaison mehrmals wöchentlich, in der Hauptsaison täglich). Sollten die Flüge für Ihren Wunschtermin zum Buchungszeitpunkt bereits sehr stark ausgelastet sein, erheben wir einen Flugpreisaufschlag je nach aktuellem Flugpreis. Alternativ finden wir nach Rücksprache mit Ihnen einen anderen An-/ Abreisetermin oder einen anderen Flughafen. Je früher Sie buchen, desto geringer ist die Wahrscheinlichkeit einer hohen Flugauslastung für Ihren Wunschtermin!
- Die **An-/Abreise mit anderen Fluggesellschaften** und/oder von/bis **anderen Flughäfen** ist möglich. Andere Flüge als die oben erwähnten Linienflugverbindungen sind direkt mit der Anzahlung zu begleichen und in der Regel bei Stornierung nicht erstattbar. Auf Anfrage teilen wir Ihnen gerne die entsprechenden Möglichkeiten und Konditionen mit. Da diese Flugpreise sich rasch ändern können, sind genaue Preisauskünfte immer nur kurzfristig möglich.

- Aufgrund der sehr **unterschiedlichen Flugzeiten** von verschiedenen mitteleuropäischen Flughäfen können **Anpassungen** im Vergleich zur vorliegenden Reisebeschreibung bezüglich der Lage/Region der ersten und/oder letzten Unterkunft und gegebenenfalls des Reiseverlaufs dieser Tage notwendig werden. Wir passen die notwendigen Buchungen nach Rücksprache mit Ihnen an. Für die angepassten Tage erhalten Sie keine zusätzliche/angepasste Reisebeschreibung, sondern ändern das Timing entsprechend der besprochenen/gebuchten Anpassungen.
- Die **Flugdauer** nach Island beträgt drei bis vier Stunden. Keine Fluggesellschaft bietet auf dieser Strecke kostenfreie Verpflegung. Bei den meisten Fluggesellschaften werden Softdrinks jedoch kostenfrei angeboten. Warmes Essen und/oder Snacks sowie andere Getränke können in der Regel gegen Bezahlung bestellt werden. Auf Anfrage teilen wir Ihnen gerne die Möglichkeiten und Konditionen für ein Upgrade der Flugklasse mit.
- Zur An- und Abreise zu/von jedem beliebigen Flughafen innerhalb Deutschlands haben sich die flexibel einsetzbaren **Rail&Fly-Tickets** der *Deutschen Bahn* bewährt, die wir auf Wunsch gerne für Sie bestellen (50,- Euro/Person/Strecke in der 2. Klasse, Upgrade möglich, Preisänderungen vorbehalten). Bitte teilen Sie uns direkt bei der Anmeldung mit, ob Sie dies wünschen. Die Tickets sind ab einem Tag vor Abflug vom Flughafen bzw. bis einen Tag nach Ankunft am Flughafen gültig und sind nicht zuggebunden. Alle Verbindungen außer Sonder- und Nachtzügen können genutzt werden. Wir nehmen keine Platzreservierungen vor. Die rechtzeitige Anreise zum Flughafen liegt in Ihrer Verantwortung. Die Übernahme von Folgekosten aufgrund falscher Zeitplanung oder aufgrund von Verspätungen ist ausgeschlossen. Bitte kalkulieren Sie ausreichend Zeit für mögliche Verspätungen und die Wege am Flughafen ein!
- Die **Nebensaison (NS)** und die **Wintersaison (WS)** sind angenehme, ruhige Reisezeiten, wenn man weiß, worauf man sich einlässt und derartige Erlebnisse sucht! ... **Bis Ende Mai** und **ab Anfang September** sind Einschränkungen beim Optionalangebot im Vergleich zur Reisebeschreibung zu erwarten. Selbständige Ausflüge ins Hochland sind bis Mitte/Ende Juni und ab Anfang/Mitte September, auch bei Buchung eines hochlandtauglichen Fahrzeugs, in der Regel nicht möglich. Mit zunehmendem Abstand zur Hauptsaison (HS) werden diese Einschränkungen größer und die Tageslänge kürzer. Viele optionale Ausflugsmöglichkeiten werden hier nur noch reduziert angeboten (zum Teil je nach Wetterlage) oder das Angebot ganz eingestellt. Bestimmte Naturereignisse und Ausflüge kann man hingegen nur in der Neben- und insbesondere in der Wintersaison erleben, wie Nordlichter und spezielle Gletschertouren. Viele Museen und öffentliche Einrichtungen, besonders im ländlichen Bereich, haben außerhalb der Hauptsaison eingeschränkte Öffnungszeiten, öffnen nur nach Bedarf oder schließen ganz. Schwimmbäder und Hot Pots sind in Island hingegen in der Regel ganzjährig geöffnet!
- Der **Preisnachlass in der Nebensaison** beträgt **10% für Reisen im Mai und September** und der **Preisnachlass in der Wintersaison** beträgt **20% für Reisen von Oktober bis April** jeweils auf den ermittelten Listenpreis. Aufgrund möglicher Straßensperrungen wegen Schneeverwehungen oder anderen winterlichen Straßenblockaden insbesondere in Nord- und Ost-Island, bieten wir **diese Route nicht in den Monaten November bis März** an. Wenn Sie Island in dieser Jahreszeit individuell bereisen wollen, schauen Sie sich besser unsere Individualreisen an, die sich auf Süd- und West-Island konzentrieren. Falls Sie Island im Winter umrunden möchten, empfehlen wir unsere entsprechenden geführten Gruppenreisen.
- Auf dieses Angebot erhalten Sie **3% Frühbucherrabatt** bei Buchung bis zum 31. Januar (gilt nur für Reisen in der Hauptsaison und Direktbuchungen).
- Eine detaillierte **Ausrüstungsliste** sowie **Informationen zum Reiseland** inklusive des beliebten, sehr **detaillierten Individualreiseführers** des *Michael Müller Verlags* (aktuelle Auflage, ~700 Seiten) erhalten Sie mit der Buchungsbestätigung. **Detailinformationen** zur Reise und Ihre **persönlichen Dokumente** erhalten Sie etwa zwei Wochen vor Reisebeginn.
- **Nachhaltiges Reisen** liegt uns am Herzen. Wir übernehmen Verantwortung, um die sensible isländische Natur zu erhalten und den ökologischen Fußabdruck unserer Reisen zu minimieren. Die Dauer unserer Individualreisen beginnt bei mindestens 8 Tagen und wir nutzen kleinere familiengeführte Unterkünfte, wo immer möglich. Wir kompensieren die für Ihre An- und Abreise nach/von Island anfallenden CO₂-Emissionen durch einen entsprechenden Beitrag zu einem *atmosfair*-Projekt zu 100%. Mehr zur **CO₂-Kompensation über atmosfair** und zu einzelnen Projekten erfahren Sie unter www.atmosfair.de ... Den CO₂-Ausstoß Ihres Mietwagens gleichen wir in Kooperation mit Europcar und **Kolviður - Iceland Carbon Fund** durch Baumpflanzungen auf Island aus. Bäume binden Kohlenstoff und setzen Sauerstoff frei. Ein großes Potential, nicht nur in Island. Mehr erfahren Sie unter www.holdur.is und www.kolvidur.is.
- Eine **Reiseversicherung** ist nicht im Reisepreis enthalten, wird aber dringend empfohlen. Den passenden Versicherungsschutz zu dieser Reise erhalten Sie auf unseren Internetseiten www.contrastravel.com unter dem Menüpunkt *Service > Reiseversicherung*. Die schrittweise Onlinebuchung ist einfach und selbsterklärend. Wir beraten Sie auf Wunsch auch gerne telefonisch. Als Mindestschutz empfehlen wir den Abschluss einer Reiserücktrittsversicherung (RRV)! Diese enthält automatisch auch eine Reiseabbruch-Versicherung, die unter anderem für die Mehrkosten einer ungewollten Reiseverlängerung aufgrund von Elementarereignissen aufkommt. Alternativ bietet der Rundum-Sorglos-Schutz (RSS) weiteren sinnvollen Reiseschutz mit sehr gutem Preis-Leistungs-Verhältnis gegenüber den Einzelversicherungen. RRV und RSS sind außerdem als Jahresversicherung erhältlich. **COVID-19 ist im Versicherungsschutz integriert**. Der Abschluss aller Versicherungen ist bis spätestens 30 Tage vor Reiseantritt möglich. Bei Buchung innerhalb von 30 Tagen vor Reisebeginn ist der Abschluss nur am Buchungstag und innerhalb der folgenden drei Werkstage möglich. Wir empfehlen den Abschluss der gewünschten Versicherung direkt nach dem Zugang der Reisebestätigung. Unser Versicherungspartner ist die *ERGO Reiseversicherung*.

- Reiseveranstalter dieser Reise ist *contrastravel*. Die **Allgemeinen Reisebedingungen** (ARB) finden Sie auf unseren Internetseiten.
- Die **Bildrechte** der für diese Reisebeschreibung genutzten Bilder finden Sie in den Bildbeschriftungen der entsprechenden Reise auf unseren Internetseiten.