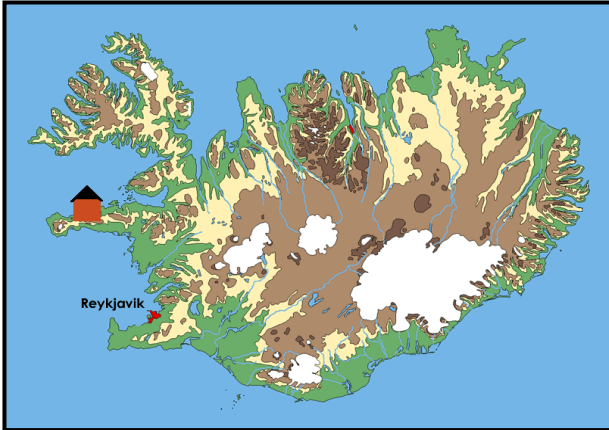


# Ferienhäuser West-Island Hálsaból

## Wohnen am Kirkjufell



Die Ferienhäuser von Hálsaból liegen im Westen von Island auf der Halbinsel Snæfellsnes, am Fuß des malerischen Berges Kirkjufell. Eine Wanderung auf den Berg dauert etwa vier Stunden, aber die Mühe lohnt sich. Snæfellsnes wird oft als das Kleinod Islands bezeichnet, da hier fast alle Landschaftstypen Islands zu entdecken sind. Sie können wandern, Vögel beobachten, Bootstouren unternehmen

und vieles mehr. Die Borgarfjörður-Region lässt sich von hier aus ebenfalls gut erkunden. Dort warten weitere Sehenswürdigkeiten wie die Wasserfälle Hraunfossar und Barnafoss, die heiße Quelle Deildartunguhver, Lavahöhlen sowie der Saga-Ort und alte Bischofssitz Reykholt. Einen erlebnisreichen Tag lässt man am besten bei einem Grillabend auf der Veranda oder im eigenen Hot ausklingen...

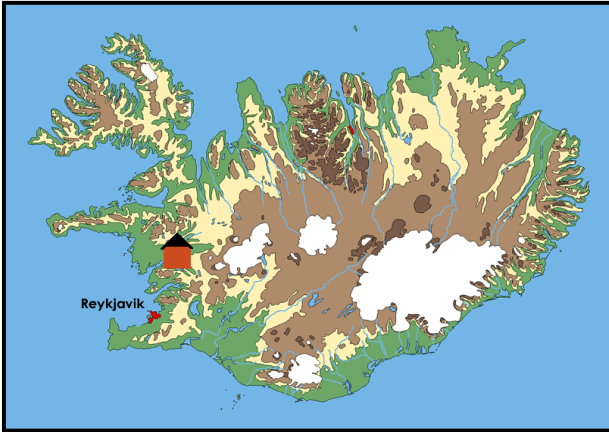


<b>Lage/Entfernungen:</b>	Grundarfjörður 5 Kilometer, Stykkishólmur 40 Kilometer, Reykjavik 175 Kilometer
<b>Versorgung:</b>	Supermarkt, Restaurant, Tankstelle, Bank, Apotheke etc. in Grundarfjörður
<b>Freizeit/Umgebung:</b>	Wandern, Reiten, Angeln, Golfen, Baden etc.

Ferienhäuser Hálsaból	
<b>Preisgruppe</b>	FH-B
<b>Größe</b>	ca. 45 Quadratmeter - 2 vom Hauptraum getrennte Schlafzimmer
<b>Belegung</b>	6 Schlafplätze + 2 zusätzliche Schlafplätze auf dem Schlafsofa im Hauptraum möglich
<b>Schlafplatzaufteilung</b>	3 Schlafplätze im Stufenbett (Doppelbett unten, Einzelbett oben) im 3-Bett-Zimmer 3 Schlafplätze im Stufenbett (Doppelbett unten, Einzelbett oben) im 3-Bett-Zimmer Möglichkeit der Schaffung von 2 weiteren Schlafplätzen auf dem Schlafsofa im Hauptraum
<b>Ausstattung</b>	Küchenzeile, Wohnbereich, Essbereich, Bad mit Dusche/WC, Veranda mit Hot Pot und Grill, Gemeinschafts-Kinderspielplatz
<b>Leistungen</b>	Ferienhaus, Bettwäsche (einmalig/Person/Aufenthalt), Endreinigung (normal, einmalig/Aufenthalt)
<b>Anmerkung(en)</b>	Mitte Juni bis Mitte August selten verfügbar

## Ferienhäuser West-Island Indriðastaðir

### Wohnen am Skorradalsvatn



Die Ferienhäuser von Indriðastaðir liegen im Westen von Island, nur etwa 90 km von Reykjavik entfernt. Mit dem See Skorradalsvatn vor der Haustür und umgeben von herrlichen Gebirgszügen, bietet die Lage der Häuser erholsame Ruhe und Abgeschiedenheit in der Natur. Von hier aus lässt sich die Borgarfjörður-Region mit Attraktionen wie den Wasserfällen Hraunfossar und Barnafoss, den heißen

Quellen Deildartunguhver und dem Saga-Ort Reykholt bestens erkunden. Gut zu erreichen ist auch die Halbinsel Snæfellsnes mit dem gleichnamigen Nationalpark. Sie gilt als landschaftliches Kleinod, denn hier findet man fast alle isländischen Schätze in Kleinformat. Einen erlebnisreichen Tag lässt man im eigenem Hot-Pot auf der Veranda oder bei einem Grillabend ausklingen ...

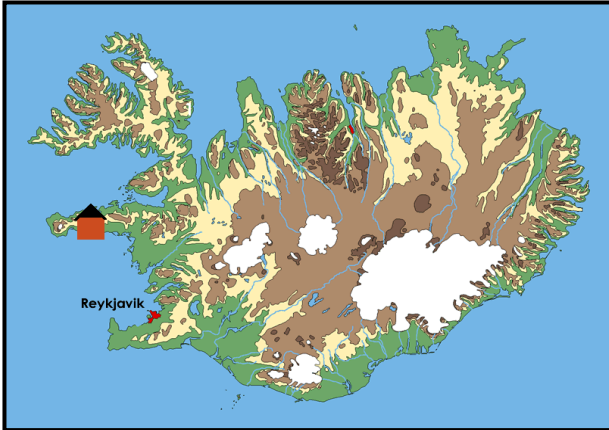


<b>Lage/Entfernungen:</b>	Borgarnes 20 Kilometer, Reykjavik 90 Kilometer
<b>Versorgung:</b>	Supermarkt, Restaurant, Tankstelle, Bank, Apotheke etc. in Borgarnes
<b>Freizeit/Umgebung:</b>	Wandern, Reiten, Golfen, Baden etc.

Ferienhäuser Indriðastaðir	
<b>Preisgruppe</b>	FH-A
<b>Größe</b>	ca. 35 Quadratmeter - 2 vom Hauptraum getrennte Schlafzimmer
<b>Belegung</b>	4 Schlafplätze + 2 zusätzliche Schlafplätze auf dem Schlafsofa im Hauptraum möglich
<b>Schlafplatzaufteilung</b>	2 Schlafplätze im Doppelbett (schmal) im 2-Bett-Zimmer 2 Schlafplätze im Hochbett im 2-Bett-Zimmer Möglichkeit der Schaffung von 2 weiteren Schlafplätzen auf dem Schlafsofa im Hauptraum
<b>Ausstattung</b>	Küchenzeile, Wohnbereich, Essbereich, Bad mit Dusche/WC, Veranda mit Hot Pot und Grill
<b>Leistungen</b>	Ferienhaus, Bettwäsche (einmalig/Person/Aufenthalt), Endreinigung (normal, einmalig/Aufenthalt)
<b>Anmerkungen(en)</b>	

# Ferienhäuser West-Island Lýsuhóll

## Wohnen am Snæfellsjökull



Die Ferienhäuser von Lýsuhóll liegen im Westen von Island auf der Halbinsel Snæfellsnes, diese wird oft als Island kompakt bezeichnet, da hier die faszinierenden Landschaften der Insel im Kleinformat zu entdecken sind. Die Ferienhäuser gehören zu einer Pferdefarm, die eigene Reittouren unter anderen an den nahen Strand veranstaltet. Von der Veranda aus können Sie das Panorama des

Snæfellsjökull bewundern und in direkter Nachbarschaft können Sie im Schwimmbad mit natürlich warmen, mineralhaltigen Wasser entspannen. Auf Snæfellsnes können Sie wandern, Vögel beobachten oder Bootstouren unternehmen und vieles mehr. Die Borgarfjörður-Region mit weiteren Attraktionen, wie Wasserfällen, heißen Quellen und alten Saga-Orten lässt sich von hier ebenfalls gut erkunden...

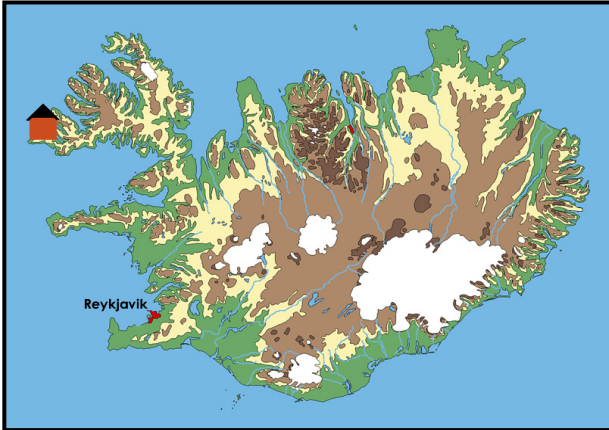


<b>Lage/Entfernungen:</b>	Stykkishólmur 80 Kilometer, Borgarnes 100 Kilometer, Reykjavik 90 Kilometer
<b>Versorgung:</b>	Supermarkt, Restaurant, Tankstelle, Bank, Apotheke etc. in Stykkishólmur
<b>Freizeit/Umgebung:</b>	Wandern, Reiten, Angeln, Golfen, Baden etc.

Ferienhäuser Lýsuhóll	
<b>Preisgruppe</b>	FH-A
<b>Größe</b>	ca. 24 Quadratmeter - 1 vom Hauptraum getrenntes Schlafzimmer
<b>Belegung</b>	2 Schlafplätze + 2 zusätzliche Schlafplätze auf dem Schlafsofa im Hauptraum möglich
<b>Schlafplatzaufteilung</b>	2 Schlafplätze in Einzelbetten im 2-Bett-Zimmer Möglichkeit der Schaffung von 2 weiteren Schlafplätzen auf dem Schlafsofa im Hauptraum
<b>Ausstattung</b>	Küchenzeile, Wohnbereich, Essbereich, Bad mit Dusche/WC, Veranda mit Grill
<b>Leistungen</b>	Ferienhaus, Bettwäsche (einmalig/Person/Aufenthalt), Endreinigung (normal, einmalig/Aufenthalt)
<b>Anmerkung(en)</b>	Frühstück und Abendessen auf Bestellung im Farmgästehaus möglich (Buchung und Bezahlung flexibel vor Ort), Reitgelegenheit direkt auf der Farm (Buchung und Bezahlung flexibel vor Ort)

# Ferienhäuser Westfjorde Hænuvík

## Wohnen am Ende Europas



Die Ferienhäuser von Hænuvík liegen gemeinsam mit dem Farmhaus in traumhafter Lage direkt am Patreksfjörður am äußersten Ende der abgelegenen Westfjorde. Hier taucht man ein in eine andere Welt, spürt die Abgeschiedenheit der Westfjorde besonders intensiv und kann in aller Ruhe die Seele baumeln lassen. Die mächtige Steilküste Látrabjarg liegt mit dem Auto nur eine halbe Fahrstunde entfernt.

Sie beherbergt eine der größten Seevogelkolonien weltweit. Das Kap Bjargtangar, der westlichste Punkt Europas, ist der Ausgangspunkt für herrliche Wanderungen in dieser einzigartigen Umgebung. Weitere landschaftliche Highlights dieser Region sind die Buchten Breiðavík und Rauðisandur, deren gelbrote Sandstrände einen strahlenden Kontrast zu den dunklen Basaltplateaus der Umgebung bilden...

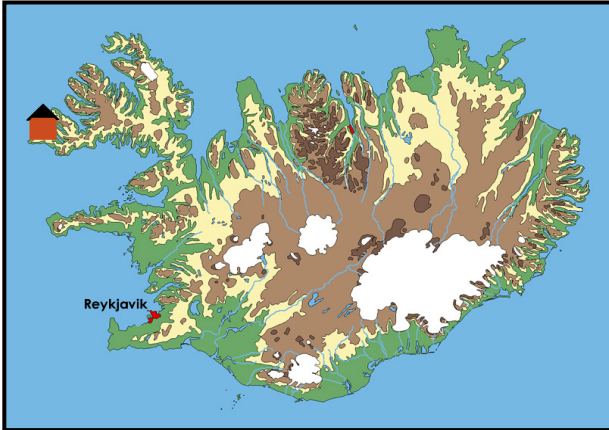


<b>Lage/Entfernungen:</b>	Patreksfjörður 50 Kilometer
<b>Versorgung:</b>	Supermarkt, Restaurant, Bank, Apotheke, Tankstelle, Schwimmbad in Patreksfjörður
<b>Freizeit/Umgebung:</b>	Wandern, Reiten, Birdwatching etc.

Ferienhaus Steinshús - Hænuvík	
<b>Preisgruppe</b>	FH-A
<b>Größe</b>	ca. 35 Quadratmeter
<b>Belegung</b>	2 Schlafplätze + zusätzliche Schlafplätze auf Matratzen im Loft/Giebel möglich
<b>Schlafplatzaufteilung</b>	2 Schlafplätze auf dem Schlafsofa im Hauptraum Möglichkeit der Auslage von Matratzen im Loft/Giebel
<b>Ausstattung</b>	Küchenzeile, Wohnbereich, Essbereich, kleines Bad mit Dusche/WC, ggf. Grill verfügbar
<b>Leistungen</b>	Ferienhaus, Bettwäsche (einmalig/Person/Aufenthalt), Endreinigung (normal, einmalig/Aufenthalt)
<b>Anmerkung(en)</b>	Wildromantisch direkt am Strand einer abgelegenen Farm gelegen (linker Panoramaabschnitt ...)

# Ferienhäuser Westfjorde Hænuvík

## Wohnen am Ende Europas



Die Ferienhäuser von Hænuvík liegen gemeinsam mit dem Farmhaus in traumhafter Lage direkt am Patreksfjörður am äußersten Ende der abgelegenen Westfjorde. Hier taucht man ein in eine andere Welt, spürt die Abgeschiedenheit der Westfjorde besonders intensiv und kann in aller Ruhe die Seele baumeln lassen. Die mächtige Steilküste Látrabjarg liegt mit dem Auto nur eine halbe Fahrstunde entfernt.

Sie beherbergt eine der größten Seevogelkolonien weltweit. Das Kap Bjargtangar, der westlichste Punkt Europas, ist der Ausgangspunkt für herrliche Wanderungen in dieser einzigartigen Umgebung. Weitere landschaftliche Highlights dieser Region sind die Buchten Breiðavík und Rauðisandur, deren gelbrote Sandstrände einen strahlenden Kontrast zu den dunklen Basaltplateaus der Umgebung bilden...

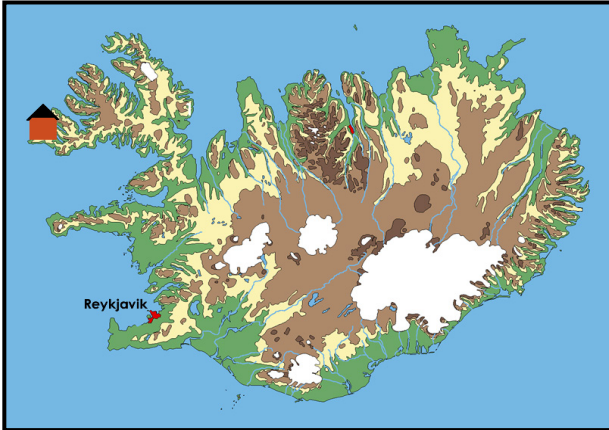


<b>Lage/Entfernungen:</b>	Patreksfjörður 50 Kilometer
<b>Versorgung:</b>	Supermarkt, Restaurant, Bank, Apotheke, Tankstelle, Schwimmbad in Patreksfjörður
<b>Freizeit/Umgebung:</b>	Wandern, Reiten, Birdwatching etc.

Ferienhaus Kittabær & Skúririnn - Hænuvík	
<b>Preisgruppe</b>	FH-B - einzeln jeweils FH-A
<b>Größe</b>	ca. 35 Quadratmeter ( <b>Kittabær = Altes Farmhaus</b> ) + ca. 20 Quadratmeter ( <b>Skúririnn = Anbau/Studioapartment</b> ) - 2 Wohneinheiten mit getrenntem Eingang (auch getrennt/einzeln anmietbar)
<b>Belegung</b>	Kittabær: 2 Schlafplätze + zusätzliche Schlafplätze auf Matratzen im Dachboden/Giebel möglich Skúririnn: 2 Schlafplätze + 2 zusätzliche Schlafplätze auf dem Schlafsofa im Hauptraum möglich
<b>Schlafplatzaufteilung</b>	Kittabær: 2 Schlafplätze auf dem Schlafsofa im Wohnzimmer Kittabær: Möglichkeit der Auslage von Matratzen im Dachboden/Giebel Skúririnn: 2 Schlafplätze im Hochbett im Hauptraum Skúririnn: Möglichkeit der Schaffung von 2 weiteren Schlafplätzen auf dem Schlafsofa im Hauptraum
<b>Ausstattung</b>	Kittabær: einfache Küche mit Kochplatte und kleinem Essbereich, Wohnzimmer, WC (keine Dusche! - Farmhaus im alten Stil mit kleinen Räumen, wie früher bewohnt, einfache Einrichtung); Skúririnn: einfache Küchenzeile mit Kochplatte, Wohnbereich, Essbereich, kleines Bad mit Dusche/WC (Anbau mit eigenem Eingang, Studioapartment); Grill jeweils verfügbar
<b>Leistungen</b>	Ferienhaus, Bettwäsche (einmalig/Person/Aufenthalt), Endreinigung (normal, einmalig/Aufenthalt)
<b>Anmerkung(en)</b>	Hauptbild = Eingang Kittabær, Bilderreihe links = Eingang Skúririnn

# Ferienhäuser Westfjorde Hænuvík

## Wohnen am Ende Europas



Die Ferienhäuser von Hænuvík liegen gemeinsam mit dem Farmhaus in traumhafter Lage direkt am Patreksfjörður am äußersten Ende der abgelegenen Westfjorde. Hier taucht man ein in eine andere Welt, spürt die Abgeschiedenheit der Westfjorde besonders intensiv und kann in aller Ruhe die Seele baumeln lassen. Die mächtige Steilküste Látrabjarg liegt mit dem Auto nur eine halbe Fahrstunde entfernt.

Sie beherbergt eine der größten Seevogelkolonien weltweit. Das Kap Bjargtangar, der westlichste Punkt Europas, ist der Ausgangspunkt für herrliche Wanderungen in dieser einzigartigen Umgebung. Weitere landschaftliche Highlights dieser Region sind die Buchten Breiðavík und Rauðisandur, deren gelbrote Sandstrände einen strahlenden Kontrast zu den dunklen Basaltplateaus der Umgebung bilden...

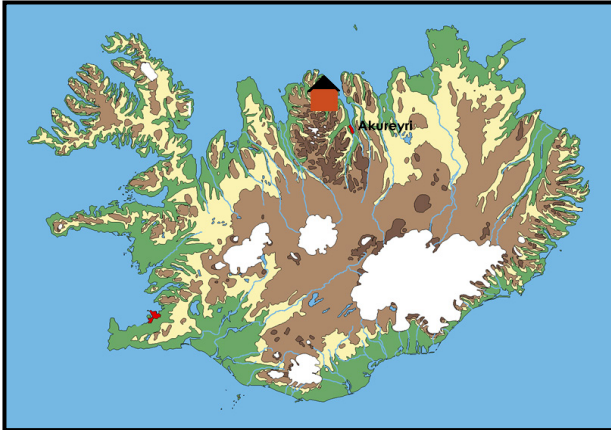


<b>Lage/Entfernungen:</b>	Patreksfjörður 50 Kilometer
<b>Versorgung:</b>	Supermarkt, Restaurant, Bank, Apotheke, Tankstelle, Schwimmbad in Patreksfjörður
<b>Freizeit/Umgebung:</b>	Wandern, Reiten, Birdwatching etc.

Ferienhaus Kría - Hænuvík	
<b>Preisgruppe</b>	FH-B
<b>Größe</b>	ca. 50 Quadratmeter - 2 von Küche und Wohnraum getrennte Schlafzimmer
<b>Belegung</b>	6 Schlafplätze + 2 zusätzliche Schlafplätze auf dem Schlafsofa im Wohnraum möglich + zusätzliche Schlafplätze auf Matratzen im Loft/Giebel möglich
<b>Schlafplatzaufteilung</b>	2 Schlafplätze im Hochbett im 2-Bett-Zimmer 4 Schlafplätze in 4 Einzelbetten in der oberen Etage im 4-Bett-Loft/Giebel Möglichkeit der Schaffung von 2 weiteren Schlafplätzen auf dem Schlafsofa im Wohnraum Möglichkeit der Auslage von Matratzen im Loft/Giebel
<b>Ausstattung</b>	Küche mit Essbereich und Radio, Wohnzimmer, Bad mit Dusche/WC, ggf. Grill verfügbar
<b>Leistungen</b>	Ferienhaus, Bettwäsche (einmalig/Person/Aufenthalt), Endreinigung (normal, einmalig/Aufenthalt)
<b>Anmerkung(en)</b>	In diesem Haus sind auch einzelne Zimmer/Betten in Unterkunfts-kategorie B/C verfügbar. Weitere Infos hierzu auf Anfrage ...

# Ferienhäuser Nord-Island Ytri-Vík

Wohnen direkt am Eyjafjörður



Die Ferienhäuser von Ytri-Vík befinden sich im Norden Islands. Sie liegen etwa 30 Kilometer nördlich von Akureyri direkt am schönen Eyjafjörður. Neben dem verhältnismäßig milden Küstenklima zeichnet sich die Region um Akureyri durch ihre abwechslungsreiche Gebirgslandschaft mit tief eingeschnittenen Fjorden, fruchtbaren Flusstälern und imposanten Gebirgszügen aus. Die ruhigen Halbinseln im

Norden Islands beeindrucken durch ihre mächtigen Basaltplateaus aus der Frühzeit der Insel. Aber auch die geologisch aktive Mývatn-Region ist von hier aus einfach zu erreichen. Ytri-Vík verfügt über Ferienhäuser unterschiedlicher Größe. Einen erlebnisreichen Tag lässt man am besten auf der Veranda im eigenem Hot-Pot oder bei einem Grillabend mit Fjördblick ausklingen ...

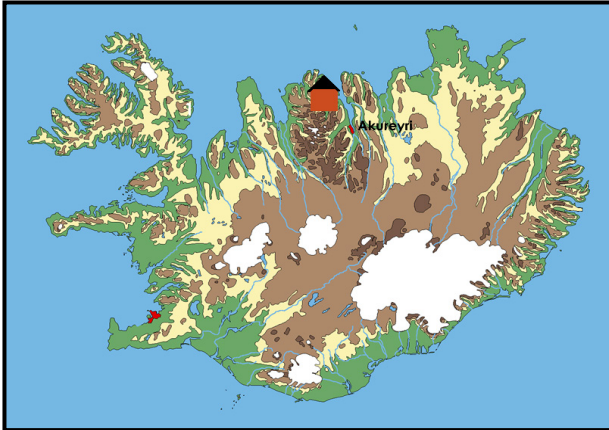


<b>Lage/Entfernungen:</b>	Dalvík 10 Kilometer, Akureyri 30 Kilometer
<b>Versorgung:</b>	Supermarkt, Restaurant, Tankstelle, Bank, Apotheke etc. in Dalvík und Akureyri
<b>Freizeit/Umgebung:</b>	Wandern, Reiten, Angeln, Baden, Whalewatching, Kayaking etc.

Ferienhäuser Ytri-Vík - Snúður/Snælda & Gil/Sel	
<b>Preisgruppe</b>	FH-A/B (= FH-A+FH-B / 2)
<b>Größe</b>	ca. 35/40 Quadratmeter - 1 vom Hauptraum getrenntes Schlafzimmer
<b>Belegung</b>	2-3 Schlafplätze + 2 zusätzliche Schlafplätze auf dem Schlafsofa im Hauptraum möglich
<b>Schlafplatzaufteilung</b>	2 Schlafplätze in 2 Einzelbetten im 2-Bett-Zimmer (3-Bett-Zimmer in den Häusern Gil & Sel ...) 1 Schlafplatz im Hängebett im 3-Bett-Zimmer (eher für Kinder, nur in den Häusern Gil & Sel) Möglichkeit der Schaffung von 2 weiteren Schlafplätzen auf dem Schlafsofa im Hauptraum
<b>Ausstattung</b>	Küchenzeile mit Mikrowelle, Wohnbereich mit TV und Radio, Essbereich, Bad mit Dusche/WC, Veranda mit Hot Pot und Grill
<b>Leistungen</b>	Ferienhaus, Bettwäsche (einmalig/Person/Aufenthalt), Endreinigung (normal, einmalig/Aufenthalt)
<b>Anmerkung(en)</b>	

## Ferienhäuser Nord-Island Ytri-Vík

Wohnen direkt am Eyjafjörður



Die Ferienhäuser von Ytri-Vík befinden sich im Norden Islands. Sie liegen etwa 30 Kilometer nördlich von Akureyri direkt am schönen Eyjafjörður. Neben dem verhältnismäßig milden Küstenklima zeichnet sich die Region um Akureyri durch ihre abwechslungsreiche Gebirgslandschaft mit tief eingeschnittenen Fjorden, fruchtbaren Flusstälern und imposanten Gebirgszügen aus. Die ruhigen Halbinseln im

Norden Islands beeindrucken durch ihre mächtigen Basaltplateaus aus der Frühzeit der Insel. Aber auch die geologisch aktive Mývatn-Region ist von hier aus einfach zu erreichen. Ytri-Vík verfügt über Ferienhäuser unterschiedlicher Größe. Einen erlebnisreichen Tag lässt man am besten auf der Veranda im eigenem Hot-Pot oder bei einem Grillabend mit Fjördblick ausklingen ...



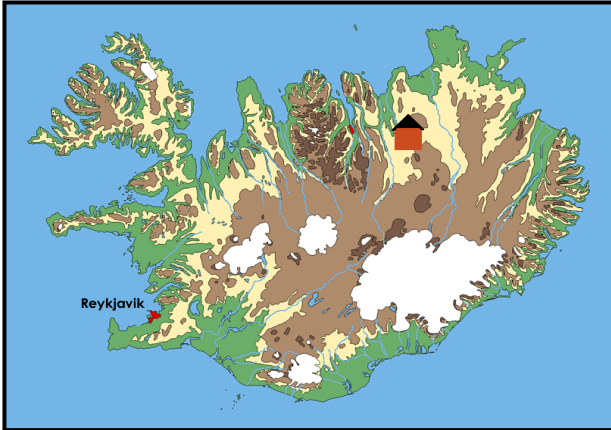
<b>Lage/Entfernungen:</b>	Dalvík 10 Kilometer, Akureyri 30 Kilometer
<b>Versorgung:</b>	Supermarkt, Restaurant, Tankstelle, Bank, Apotheke etc. in Dalvík und Akureyri
<b>Freizeit/Umgebung:</b>	Wandern, Reiten, Angeln, Baden, Whalewatching, Kayaking etc.

Ferienhäuser Ytri-Vík - Bakki, Brekka & Hlíð	
<b>Preisgruppe</b>	B
<b>Größe</b>	ca. 50 Quadratmeter - 2 vom Hauptraum getrennte Schlafzimmer
<b>Belegung</b>	6 Schlafplätze + zusätzliche Schlafplätze auf Matratzen im Loft/Giebel möglich
<b>Schlafplatzaufteilung</b>	3 Schlafplätze im Stufenbett (unten Doppelbett, oben Einzelbett) im 3-Bett-Zimmer 3 Schlafplätze im Stufenbett (unten Doppelbett, oben Einzelbett) im 3-Bett-Zimmer Möglichkeit der Auslage von Matratzen im Loft/Giebel
<b>Ausstattung</b>	Küchenzeile mit Mikrowelle, Wohnbereich mit TV und Radio, Essbereich, Bad mit Dusche/WC, Veranda mit Hot Pot und Grill
<b>Leistungen</b>	Ferienhaus, Bettwäsche (einmalig/Person/Aufenthalt), Endreinigung (normal, einmalig/Aufenthalt)
<b>Anmerkung(en)</b>	



# Ferienhäuser Mývatn-Region Hlíð

## Wohnen am See Mývatn



Die Ferienhäuser von Hlíð liegen am Rand des kleinen Ortes Reykjahlíð direkt am See Mývatn. Auf kleinen Hügeln oberhalb eines Lavafelds gelegen lässt sich der See hervorragend überblicken. Die Lage der Häuser bietet einen optimalen Ausgangspunkt, um die Region zu erkunden. Vor Ort können Sie Fahrräder mieten oder bei einem Ausritt die nähere Umgebung erkunden. Die aktive

Geologie der Region erkunden Sie am besten auf verschiedenen kürzeren und längeren Wanderungen. Für den Nationalpark Jökulsárgljúfur mit dem mächtigen Wasserfall Dettifoss nehmen Sie sich am besten einen ganzen Ausflugstag Zeit. Einen erlebnisreichen Tag lässt man am besten auf der Veranda des Ferienhauses bei einem Grillabend oder in einem Restaurant im Ort ausklingen...

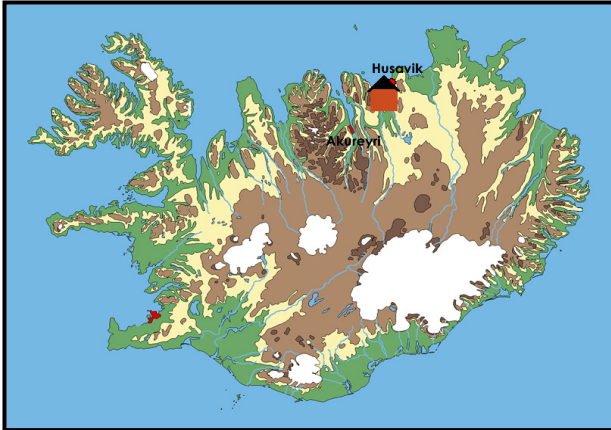


<b>Lage/Entfernungen:</b>	Reykjahlíð 1 Kilometer, Húsavík 50 Kilometer, Akureyri 95 Kilometer
<b>Versorgung:</b>	Supermarkt, Restaurant, Tankstelle, Bank etc. in Reykjahlíð
<b>Freizeit/Umgebung:</b>	Wandern, Reiten, Angeln, Golfen, Baden, Fahrradfahren etc.

	Hlíð - Álfahlíð & Dvergahlíð
<b>Preisgruppe</b>	C - mit maximal 6 Personen
<b>Größe</b>	ca. 50 Quadratmeter + Loft/Giebel - 2 vom Hauptraum getrennte Schlafzimmer
<b>Belegung</b>	3-4 Schlafplätze + zusätzliche Schlafplätze auf Matratzen im Loft/Giebel möglich
<b>Schlafplatzaufteilung</b>	2 Schlafplätze in Einzelbetten im 2-Bett-Zimmer 1-2 Schlafplätze im großen Einzelbett (1,20 Meter breit) im 1-Bett-Zimmer Möglichkeit der Auslage von Matratzen im Loft/Giebel
<b>Ausstattung</b>	Einfache Küchenzeile mit Kochplatte, Wohnbereich, Essbereich, Bad mit Dusche/WC, Veranda mit Grill
<b>Leistungen</b>	Ferienhaus, Bettwäsche (einmalig/Person/Aufenthalt), Endreinigung (normal, einmalig/Aufenthalt)
<b>Anmerkung(en)</b>	


# Ferienhäuser Mývatn-Region Kaldbakur

## Wohnen beim Walort Húsavík



Die Ferienhaus-Siedlung **Kaldbakur** liegt im Norden Islands, etwa zwei Kilometer vom Fischer- und Walbeobachtungsort **Húsavík** entfernt. Die Häuser liegen direkt an der Küste mit einem schönen Blick auf die Gebirgszüge der **Víknafljöll**. Die Lage bietet einen guten Ausgangspunkt für eine abwechslungsreiche Erkundung Nord-Islands, insbesondere der **Mývatn-Region**. Der „Mückensee“ mit seinen

geologischen Attraktionen liegt etwa 50 Kilometer südlich. Außerdem sehr gut zu erreichen ist der **Jökulsárgljúfur-Nationalpark**. In einem beeindruckenden Canyon zeigt hier der mächtige Wasserfall **Dettifoss** seine ganze Kraft. **Kaldbakur** verfügt über Häuser verschiedener Größen und mehrere **Gemeinschafts-Hot-Pots**. Ein kleiner See mit Möglichkeit zum Angeln liegt ganz in der Nähe ...

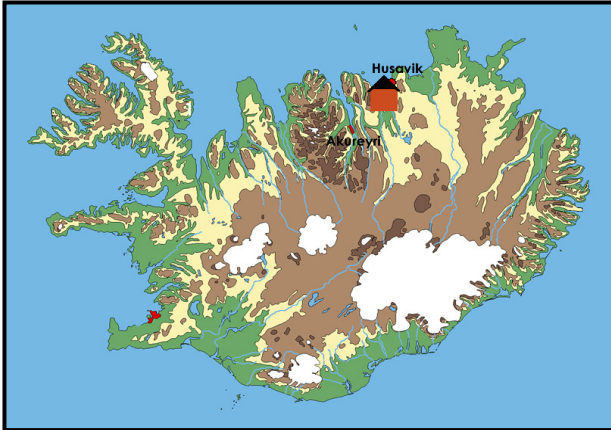


<b>Lage/Entfernungen:</b>	Húsavík 2 Kilometer, Akureyri 90 Kilometer
<b>Versorgung:</b>	Supermarkt, Restaurant, Tankstelle, Bank, Apotheke etc. in Húsavík
<b>Freizeit/Umgebung:</b>	Wandern, Reiten, Angeln, Baden, Whalewatching, etc.

Ferienhäuser Kaldbakur - 2+2-Häuser	
<b>Preisgruppe</b>	FH-A - mit maximal 2 Personen, Aufpreis pro weitere Person 25,- Euro/Nacht
<b>Größe</b>	ca. 20 Quadratmeter - 1 vom Hauptraum getrenntes Schlafzimmer
<b>Belegung</b>	2 Schlafplätze + 2 zusätzliche Schlafplätze auf dem Schlafsofa im Hauptraum möglich
<b>Schlafplatzaufteilung</b>	2 Schlafplätze im Doppelbett im 2-Bett-Zimmer Möglichkeit der Schaffung von 2 weiteren Schlafplätzen auf dem Schlafsofa im Hauptraum
<b>Ausstattung</b>	Küchenzeile mit Mikrowelle, Wohnbereich mit TV und Radio, Essbereich, Bad mit Dusche/WC, Veranda, Gemeinschafts-Grillplatz, Gemeinschafts-Hot-Pots
<b>Leistungen</b>	Ferienhaus, Bettwäsche (einmalig/Person/Aufenthalt), Endreinigung (normal, einmalig/Aufenthalt)
<b>Anmerkung(en)</b>	

# Ferienhäuser Mývatn-Region Kaldbakur

## Wohnen beim Walort Húsavík



Die Ferienhaus-Siedlung **Kaldbakur** liegt im Norden Islands, etwa zwei Kilometer vom Fischer- und Walbeobachtungsort **Húsavík** entfernt. Die Häuser liegen direkt an der Küste mit einem schönen Blick auf die Gebirgszüge der **Víknafljöll**. Die Lage bietet einen guten Ausgangspunkt für eine abwechslungsreiche Erkundung Nord-Islands, insbesondere der **Mývatn-Region**. Der „Mückensee“ mit seinen

geologischen Attraktionen liegt etwa 50 Kilometer südlich. Außerdem sehr gut zu erreichen ist der **Jökulsárgljúfur-Nationalpark**. In einem beeindruckenden Canyon zeigt hier der mächtige Wasserfall **Dettifoss** seine ganze Kraft. **Kaldbakur** verfügt über Häuser verschiedener Größen und mehrere **Gemeinschafts-Hot-Pots**. Ein kleiner See mit Möglichkeit zum Angeln liegt ganz in der Nähe ...

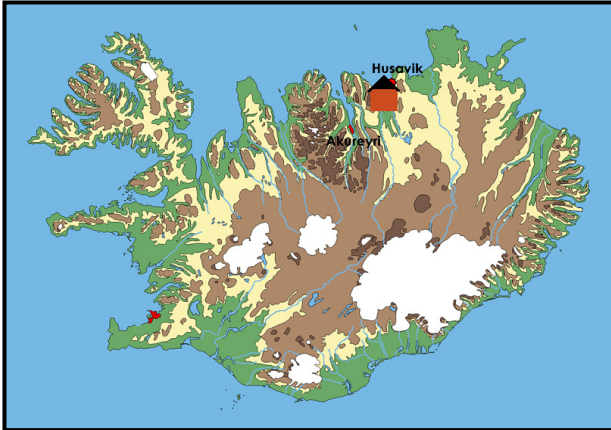


<b>Lage/Entfernungen:</b>	Húsavík 2 Kilometer, Akureyri 90 Kilometer
<b>Versorgung:</b>	Supermarkt, Restaurant, Tankstelle, Bank, Apotheke etc. in Húsavík
<b>Freizeit/Umgebung:</b>	Wandern, Reiten, Angeln, Baden, Whalewatching, etc.

Ferienhäuser Kaldbakur - 2+3-Häuser	
<b>Preisgruppe</b>	FH-B - mit maximal 4 Personen, Aufpreis pro weitere Person 25,- Euro/Nacht
<b>Größe</b>	ca. 20+8 Quadratmeter - 1 vom Hauptraum getrenntes Schlafzimmer
<b>Belegung</b>	2 Schlafplätze + zusätzliche Schlafplätze auf Matratzen im Loft/Giebel möglich
<b>Schlafplatzaufteilung</b>	2 Schlafplätze im Doppelbett im 2-Bett-Zimmer Möglichkeit der Auslage von Matratzen im Loft/Giebel
<b>Ausstattung</b>	Küchenzeile mit Mikrowelle, Wohnbereich mit TV und Radio, Essbereich, Bad mit Dusche/WC, Veranda, Gemeinschafts-Grillplatz, Gemeinschafts-Hot-Pots
<b>Leistungen</b>	Ferienhaus, Bettwäsche (einmalig/Person/Aufenthalt), Endreinigung (normal, einmalig/Aufenthalt)
<b>Anmerkung(en)</b>	

# Ferienhäuser Mývatn-Region Kaldbakur

## Wohnen beim Walort Húsavík



Die Ferienhaus-Siedlung **Kaldbakur** liegt im Norden Islands, etwa zwei Kilometer vom Fischer- und Walbeobachtungsort **Húsavík** entfernt. Die Häuser liegen direkt an der Küste mit einem schönen Blick auf die Gebirgszüge der **Víknafljóll**. Die Lage bietet einen guten Ausgangspunkt für eine abwechslungsreiche Erkundung Nord-Islands, insbesondere der **Mývatn-Region**. Der „Mückensee“ mit seinen

geologischen Attraktionen liegt etwa 50 Kilometer südlich. Außerdem sehr gut zu erreichen ist der **Jökulsárgljúfur-Nationalpark**. In einem beeindruckenden Canyon zeigt hier der mächtige Wasserfall **Dettifoss** seine ganze Kraft. **Kaldbakur** verfügt über Häuser verschiedener Größen und mehrere **Gemeinschafts-Hot-Pots**. Ein kleiner See mit Möglichkeit zum Angeln liegt ganz in der Nähe ...

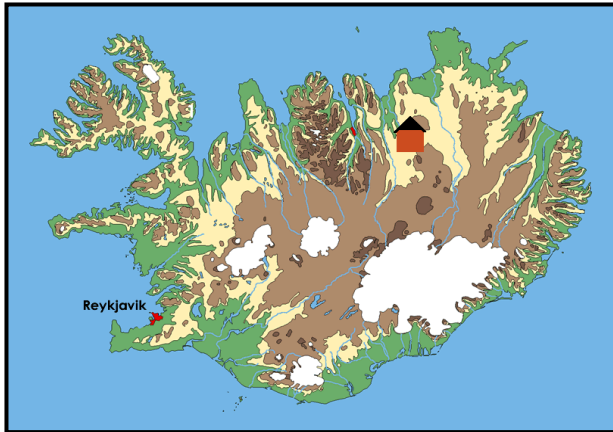


<b>Lage/Entfernungen:</b>	Húsavík 2 Kilometer, Akureyri 90 Kilometer
<b>Versorgung:</b>	Supermarkt, Restaurant, Tankstelle, Bank, Apotheke etc. in Húsavík
<b>Freizeit/Umgebung:</b>	Wandern, Reiten, Angeln, Baden, Whalewatching, etc.

Ferienhäuser Kaldbakur - 4+0-Häuser	
<b>Preisgruppe</b>	FH-C - mit maximal 4 Personen
<b>Größe</b>	ca. 30 Quadratmeter - 2 vom Hauptraum getrennte Schlafzimmer
<b>Belegung</b>	4 Schlafplätze
<b>Schlafplatzaufteilung</b>	2 Schlafplätze im Doppelbett im 2-Bett-Zimmer 2 Schlafplätze in 2 Einzelbetten im 2-Bett-Zimmer
<b>Ausstattung</b>	Küchenzeile mit Mikrowelle, Wohnbereich mit TV und Radio, Essbereich, Bad mit Dusche/WC, Veranda, Gemeinschafts-Grillplatz, Gemeinschafts-Hot-Pots
<b>Leistungen</b>	Ferienhaus, Bettwäsche (einmalig/Person/Aufenthalt), Endreinigung (normal, einmalig/Aufenthalt)
<b>Anmerkung(en)</b>	

# Ferienhäuser Mývatn-Region Stöng

## Wohnen in der Heiðmörk



Die Ferienhäuser von Stöng liegen im Norden Islands nur 10 Kilometer vom See Mývatn entfernt in der grünen, weitläufigen Landschaft Heiðmörk. Die Lage der Häuser bietet einen guten Ausgangspunkt um die Region abwechslungsreich zu erkunden. Der „Mückensee“ mit all seinen geologischen und biologischen Attraktionen will entdeckt werden. Im beeindruckenden Canyon des Jökulsárgljúfur-

Nationalparks zeigt der mächtige Wasserfall Dettifoss seine ganze Kraft. Vom kleinen Küstenstädtchen Húsavík aus können Walbeobachtungstouren unternommen werden. Die Farm Stöng verfügt über Ferienhäuser unterschiedlicher Größen. Einen erlebnisreichen Tag lässt man am besten auf der Veranda des Ferienhauses, im Gemeinschafts-Hot-Pot oder im Restaurant des Farmhauses ausklingen...

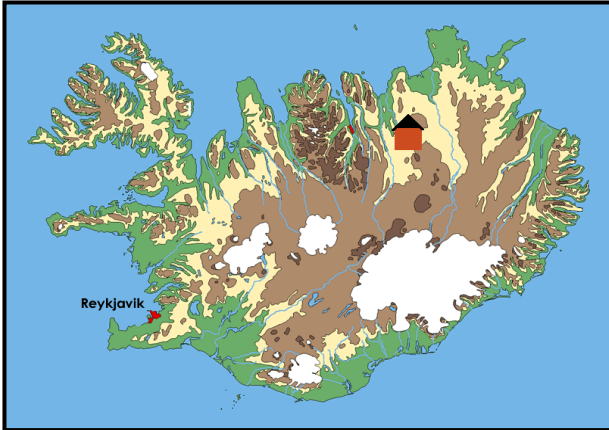


<b>Lage/Entfernungen:</b>	Reykjahlíð 25 Kilometer, Húsavík 60 Kilometer, Akureyri 80 Kilometer
<b>Versorgung:</b>	Restaurant am Ort, Supermarkt, Restaurant, Tankstelle, Bank etc. in Reykjahlíð
<b>Freizeit/Umgebung:</b>	Wandern, Reiten, Walbeobachtung, Angeln, Golfen, Baden etc.

Ferienhäuser Stöng - 4-Personen-Häuser	
<b>Preisgruppe</b>	FH-B/C (= FH-B+FH-C / 2)
<b>Größe</b>	ca. 33 Quadratmeter - 2 vom Hauptraum getrennte Schlafzimmer
<b>Belegung</b>	4 Schlafplätze
<b>Schlafplatzaufteilung</b>	2 Schlafplätze im Doppelbett im 2-Bett-Zimmer 2 Schlafplätze im Doppelbett im 2-Bett-Zimmer
<b>Ausstattung</b>	Küchenzeile, Wohnbereich mit TV und Radio, Essbereich, Bad mit Dusche/WC, Veranda mit Grill, Gemeinschafts-Hot-Pot
<b>Leistungen</b>	Ferienhaus, Bettwäsche (einmalig/Person/Aufenthalt), Endreinigung (normal, einmalig/Aufenthalt)
<b>Anmerkung(en)</b>	

# Ferienhäuser Mývatn-Region Stöng

## Wohnen in der Heiðmörk



Die Ferienhäuser von Stöng liegen im Norden Islands nur 10 Kilometer vom See Mývatn entfernt in der grünen, weitläufigen Landschaft Heiðmörk. Die Lage der Häuser bietet einen guten Ausgangspunkt um die Region abwechslungsreich zu erkunden. Der „Mückensee“ mit all seinen geologischen und biologischen Attraktionen will entdeckt werden. Im beeindruckenden Canyon des Jökulsárgljúfur-

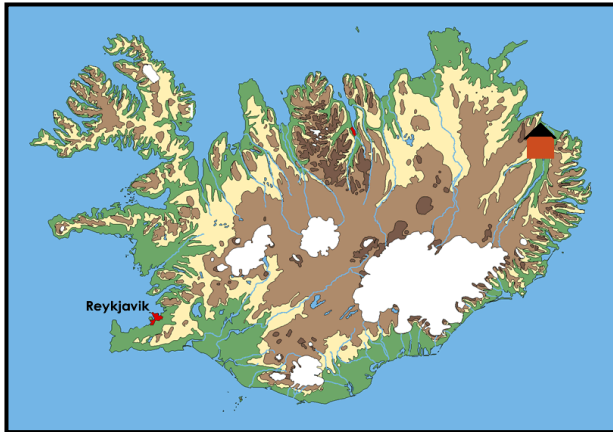
Nationalparks zeigt der mächtige Wasserfall Dettifoss seine ganze Kraft. Vom kleinen Küstenstädtchen Húsavík aus können Walbeobachtungstouren unternommen werden. Die Farm Stöng verfügt über Ferienhäuser unterschiedlicher Größen. Einen erlebnisreichen Tag lässt man am besten auf der Veranda des Ferienhauses, im Gemeinschafts-Hot-Pot oder im Restaurant des Farmhauses ausklingen...



<b>Lage/Entfernungen:</b>	Reykjahlíð 25 Kilometer, Húsavík 60 Kilometer, Akureyri 80 Kilometer
<b>Versorgung:</b>	Restaurant am Ort, Supermarkt, Restaurant, Tankstelle, Bank etc. in Reykjavík
<b>Freizeit/Umgebung:</b>	Wandern, Reiten, Walbeobachtung, Angeln, Golfen, Baden etc.

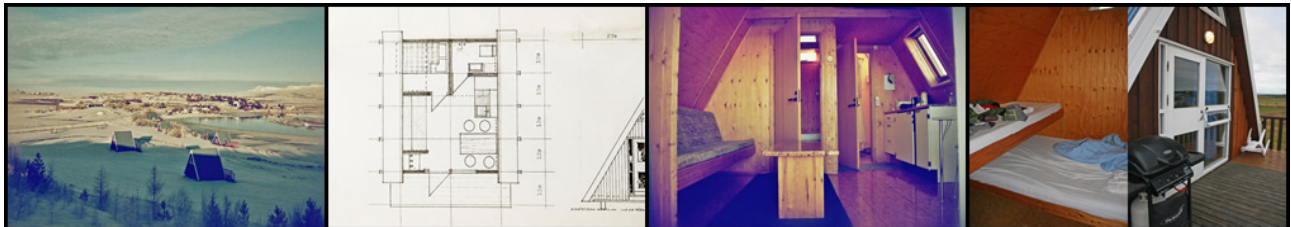
Ferienhäuser Stöng - 5-Personen-Haus	
<b>Preisgruppe</b>	FH-C
<b>Größe</b>	ca. 48 Quadratmeter - 3 vom Hauptraum getrennte Schlafzimmer
<b>Belegung</b>	5 Schlafplätze
<b>Schlafplatzaufteilung</b>	2 Schlafplätze im Doppelbett im 2-Bett-Zimmer 2 Schlafplätze in Einzelbetten im 2-Bett-Zimmer 1 Schlafplatz im Einzelbett im 1-Bett-Zimmer
<b>Ausstattung</b>	Küchenzeile, Wohnbereich mit TV und Radio, Essbereich, Bad mit Dusche/WC, Veranda mit Grill, Gemeinschafts-Hot-Pot
<b>Leistungen</b>	Ferienhaus, Bettwäsche (einmalig/Person/Aufenthalt), Endreinigung (normal, einmalig/Aufenthalt)
<b>Anmerkung(en)</b>	

# Ferienhäuser Ost-Island Skipalækur Wohnen am Lagarfljót



Die Ferienhäuser von Skipalækur liegen im Osten von Island, teilweise direkt am See Lagarfljót nur 3 km von Egilsstaðir entfernt. Die Lage der Ferienhäuser bietet einen guten Ausgangspunkt um den Osten und Nordosten Islands in Ruhe zu erkunden. Erkunden Sie die administrative Hauptstadt Ost-Islands, lassen Sie sich von den mystischen Ostfjorden faszinieren und erkunden Sie die vielfältigen Fischer-

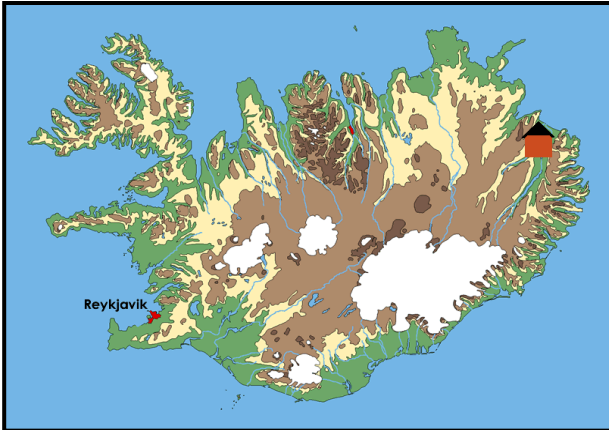
und Küstenorte, unter Anderem den malerischen Ort Seyðisfjörður. Die reizvolle Fjordlandschaft lädt zum wandern ein und auf dem Hof Húsey am Héraðsflói können Sie an einem abenteuerlichen Reitausflug teilnehmen (keine Vorkenntnisse erforderlich, nach Anmeldung). Einen erlebnisreichen Tag lässt man im Gemeinschafts-Hot-Pot beim nahegelegenen Campingplatz ausklingen...



<b>Lage/Entfernungen:</b>	Egilsstaðir 3 Kilometer, Akureyri
<b>Versorgung:</b>	Supermarkt, Restaurant, Tankstelle, Bank, Apotheke etc. in Egilsstaðir
<b>Freizeitangebot:</b>	Wandern, Reiten, Golfen, Baden etc.


Skipalækur - Hringhóll I & II	
<b>Preisgruppe</b>	FH-A
<b>Größe</b>	ca. 15 Quadratmeter - 1 vom Hauptraum getrenntes Schlafzimmer
<b>Belegung</b>	3 Schlafplätze
<b>Schlafplatzaufteilung</b>	3 Schlafplätze im Stufenbett im 3-Bett-Zimmer
<b>Ausstattung</b>	Küchenzeile, Wohnbereich, Essbereich, Bad mit Dusche/WC, Veranda mit Grill
<b>Leistungen</b>	Ferienhaus, Bettwäsche (einmalig/Person/Aufenthalt), Endreinigung (normal, einmalig/Aufenthalt)
<b>Anmerkung(en)</b>	

# Ferienhäuser Ost-Island Skipalækur Wohnen am Lagarfljót



Die Ferienhäuser von Skipalækur liegen im Osten von Island, teilweise direkt am See Lagarfljót nur 3 km von Egilsstaðir entfernt. Die Lage der Ferienhäuser bietet einen guten Ausgangspunkt um den Osten und Nordosten Islands in Ruhe zu erkunden. Erkunden Sie die administrative Hauptstadt Ost-Islands, lassen Sie sich von den mystischen Ostfjorden faszinieren und erkunden Sie die vielfältigen Fischer-

und Küstenorte, unter Anderem den malerischen Ort Seyðisfjörður. Die reizvolle Fjordlandschaft lädt zum wandern ein und auf dem Hof Húsey am Héraðsflói können Sie an einem abenteuerlichen Reitausflug teilnehmen (keine Vorkenntnisse erforderlich, nach Anmeldung). Einen erlebnisreichen Tag lässt man im Gemeinschafts-Hot-Pot beim nahegelegenen Campingplatz ausklingen...

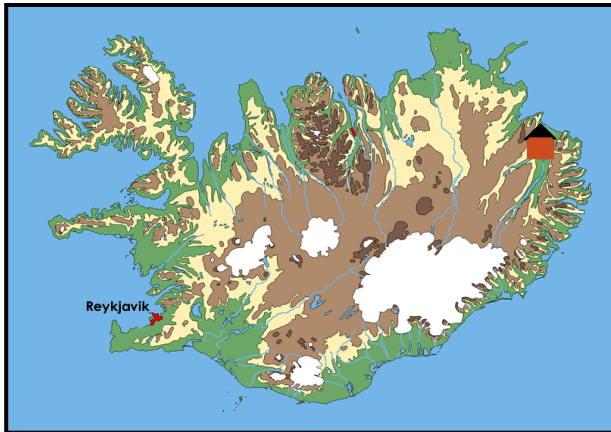


<b>Lage/Entfernungen:</b>	Egilsstaðir 3 Kilometer, Akureyri
<b>Versorgung:</b>	Supermarkt, Restaurant, Tankstelle, Bank, Apotheke etc. in Egilsstaðir
<b>Freizeitangebot:</b>	Wandern, Reiten, Golfen, Baden etc.

Skipalækur - Hólmasteinn & Hólmavógur	
<b>Preisgruppe</b>	B
<b>Größe</b>	ca. 20 Quadratmeter + Loft/Giebel - 1 vom Hauptraum getrenntes Schlafzimmer
<b>Belegung</b>	6 Schlafplätze
<b>Schlafplatzaufteilung</b>	3 Schlafplätze im Stufenbett im 3-Bett-Zimmer 3 Schlafplätze in Einzelbetten im Loft/Giebel
<b>Ausstattung</b>	Küchenzeile, Wohnbereich, Essbereich, Bad mit Dusche/WC, Veranda mit Grill
<b>Leistungen</b>	Ferienhaus, Bettwäsche (einmalig/Person/Aufenthalt), Endreinigung (normal, einmalig/Aufenthalt)
<b>Anmerkung(en)</b>	



# Ferienhäuser Ost-Island Skipalækur Wohnen am Lagarfljót



Die Ferienhäuser von Skipalækur liegen im Osten von Island, teilweise direkt am See Lagarfljót nur 3 km von Egilsstaðir entfernt. Die Lage der Ferienhäuser bietet einen guten Ausgangspunkt um den Osten und Nordosten Islands in Ruhe zu erkunden. Erkunden Sie die administrative Hauptstadt Ost-Islands, lassen Sie sich von den mystischen Ostfjorden faszinieren und erkunden Sie die vielfältigen Fischer-

und Küstenorte, unter Anderem den malerischen Ort Seyðisfjörður. Die reizvolle Fjordlandschaft lädt zum wandern ein und auf dem Hof Húsey am Héraðsflói können Sie an einem abenteuerlichen Reitausflug teilnehmen (keine Vorkenntnisse erforderlich, nach Anmeldung). Einen erlebnisreichen Tag lässt man im Gemeinschafts-Hot-Pot beim nahegelegenen Campingplatz ausklingen...

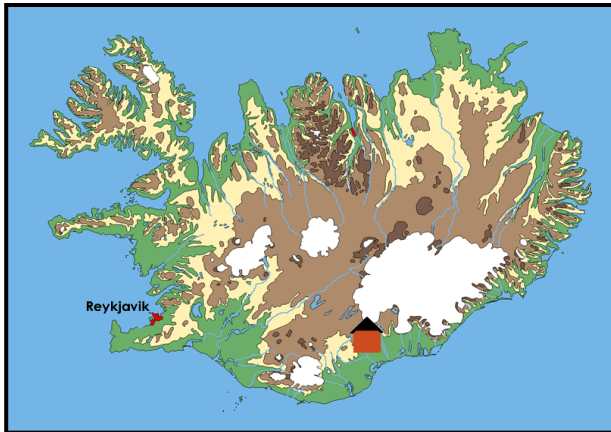


<b>Lage/Entfernungen:</b>	Egilsstaðir 3 Kilometer
<b>Versorgung:</b>	Supermarkt, Restaurant, Tankstelle, Bank, Apotheke etc. in Egilsstaðir
<b>Freizeitangebot:</b>	Wandern, Reiten, Golfen, Baden etc.

Skipalækur - Litla Hall	
<b>Preisgruppe</b>	FH-B
<b>Größe</b>	ca. 20 Quadratmeter + Loft/Giebel - 1/2 vom Hauptraum getrennte(s) Schlafzimmer
<b>Belegung</b>	6 Schlafplätze
<b>Schlafplatzaufteilung</b>	6 Schlafplätze im Stufenbett im 2x3-Bett-Zimmer (die Schlafzimmer sind miteinander verbunden) Schaffung von 2 weiteren Schlafplätzen im Loft/Giebel möglich
<b>Ausstattung</b>	Küchenzeile, Wohnbereich, Essbereich, Bad mit Dusche/WC, Veranda mit Grill
<b>Leistungen</b>	Ferienhaus, Bettwäsche (einmalig/Person/Aufenthalt), Endreinigung (normal, einmalig/Aufenthalt)
<b>Anmerkung(en)</b>	


# Ferienhäuser Süd-Island Hörgsland

## Wohnen im grünen Süden



Die Ferienhäuser von Hörgsland liegen im grünen Süden Islands zwischen den Gletschern Vatnajökull im Südosten und Mýrdalsjökull im Süden. Die kleine Ferienhaussiedlung liegt in der Küstenebene und von der Veranda der Häuser eröffnet sich ein herrlicher Blick auf die umliegende Landschaft. Die Lage bietet einen perfekten Ausgangspunkt um den Süden und den Südosten Islands zu erkunden. Die

Wasserfälle Skógarfoss und Seljalandsfoss, die mächtige Eiskappe des Vatnajökull, das Lakagígar-Gebiet, die "Feuerspalte" Eldgjá, die Papageitaucher am Kap Dyrhólaey und das südliche Hochland mit dem idyllischen Þorsmörk-Tal und den bunten Bergen und heißen Quellen von Landmannalaugar sind nur einige der gut erreichbaren Höhepunkte der Region...

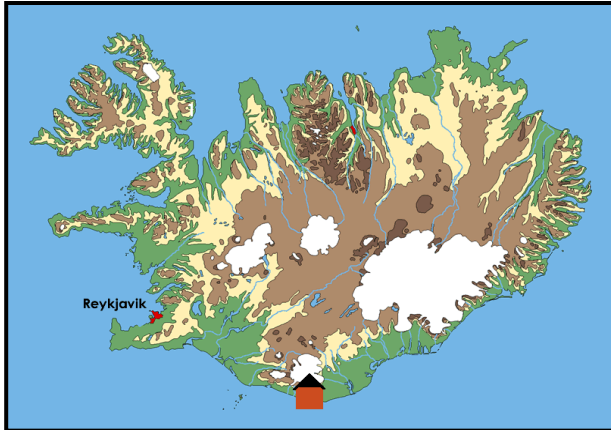


<b>Lage/Entfernungen:</b>	Kirkjubæjarklaustur 5 Kilometer, Höfn 190 Kilometer, Reykjavík 260 Kilometer
<b>Versorgung:</b>	Supermarkt, Restaurant, Tankstelle, Bank, Apotheke etc. in Kirkjubæjarklaustur
<b>Freizeitangebot:</b>	Wandern, Reiten, Angeln, Baden etc.

	Hörgsland
<b>Preisgruppe</b>	FH-B - mit maximal 6 Personen (Möglichkeiten/Aufpreis für weitere Personen auf Anfrage)
<b>Größe</b>	ca. 50 Quadratmeter - 2 vom Hauptraum getrennte Schlafzimmer
<b>Belegung</b>	8 Schlafplätze
<b>Schlafplatzaufteilung</b>	3 Schlafplätze im Stufenbett (unten Doppelbett, oben Einzelbett) im 3-Bett-Zimmer 3 Schlafplätze im Stufenbett (unten Doppelbett, oben Einzelbett) im 3-Bett-Zimmer 2 Schlafplätze in Einzelbetten im Giebel/Loft
<b>Ausstattung</b>	Küchenzeile mit Mikrowelle, Wohnbereich mit TV und Radio, Essbereich, Bad mit Dusche/WC, Veranda mit Grill, Gemeinschafts-Hot-Pots
<b>Leistungen</b>	Ferienhaus, Bettwäsche (einmalig/Person/Aufenthalt), Endreinigung (normal, einmalig/Aufenthalt)
<b>Anmerkung(en)</b>	

# Ferienhäuser Süd-Island Vellir

## Wohnen im Mýrdalur



Die Ferienhäuser von Vellir liegen im Süden Islands etwa 20 Kilometer vom Küstenstädtchen Vík í Mýrdal entfernt. Die idyllische und ruhige Lage der Häuser bietet einen guten Ausgangspunkt, um Süd-Island abwechslungsreich zu erkunden. Das Meer im Süden und der Plateaugletscher Mýrdalsjökull im Norden sind nicht fern. Von der Veranda genießt man einen herrlichen Blick auf die umliegende

Landschaft. Papageientaucher und der wuchtige Lochfelsen am Kap Dyrhólaey, die Wasserfälle Seljalandsfoss und Skógafoss, das idyllische Þorsmörk-Tal und das farbenprächtige Naturschutzgebiet Landmannalaugar sind nur einige der Höhepunkte, die sich von hier aus entdecken lassen. Einen erlebnisreichen Tag lässt man auf der Veranda oder bei einem Abendessen im Gästehaus ausklingen...

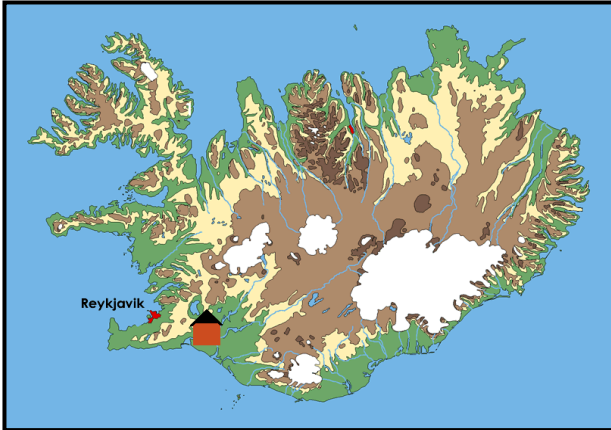


<b>Lage/Entfernungen:</b>	Vík í Mýrdal 20 Kilometer, Reykjavík 150 Kilometer
<b>Versorgung:</b>	Supermarkt, Restaurant, Tankstelle, Bank, Apotheke etc. in Vík í Mýrdal
<b>Freizeitangebot:</b>	Wandern, Reiten, Baden etc.

Ferienhäuser Vellir	
<b>Preisgruppe</b>	FH-B - mit maximal 3 Personen, Aufpreis pro weitere Person 75,- Euro/Nacht inklusive Frühstück
<b>Größe</b>	ca. 50 Quadratmeter - 3 vom Hauptraum getrennte Schlafzimmer
<b>Belegung</b>	5 Schlafplätze + zusätzliche Schlafplätze auf Matratzen im Loft/Giebel möglich
<b>Schlafplatzaufteilung</b>	2 Schlafplätze im Doppelbett im 2-Bett-Zimmer 2 Schlafplätze im Doppelbett / in 2 Einzelbetten im 2-Bett-Zimmer 1 Schlafplatz im Einzelbett im 1-Bett-Zimmer Möglichkeit der Auslage von Matratzen im Loft/Giebel
<b>Ausstattung</b>	Küchenzeile, Wohnbereich, Essbereich, Bad mit Dusche/WC, Veranda mit Grill
<b>Leistungen</b>	Ferienhaus, Bettwäsche (einmalig/Person/Aufenthalt), Endreinigung (normal, einmalig/Aufenthalt)
<b>Anmerkung(en)</b>	Frühstück im benachbarten Gästehaus ist im Preis enthalten.

# Ferienhäuser Südwest-Island Gljúfurbústaðir

## Wohnen bei Hveragerði



Die Ferienhaus-Siedlung *Gljúfurbústaðir* liegt im Südwesten Islands, nur 45 Kilometer von *Reykjavík* entfernt. Die Häuser schmiegen sich an einen Berghang und ermöglichen einen weiten Panoramablick über die Region *Ölfus* und bis zu den Küstenorten *Stokkseyri*, *Eyrarbakki* und *Þorlákshöfn* sowie dem Meer. Die Lage der Ferienhäuser bietet einen guten Ausgangspunkt, um den Südwesten Islands mit seinen

bekanntesten Highlights *Geysir*, *Gullfoss* und *Þingvellir*-Nationalpark zu erkunden. In der unmittelbaren Umgebung sind Wanderungen zu warmen Flüssen möglich, in denen gebadet werden kann. In den Gewächshäusern von *Hveragerði* können wärmeliebende Pflanzen begutachtet werden. Ein abwechslungsreicher Tag klingt im Hot Pot oder beim Grillen auf der Veranda entspannt aus...

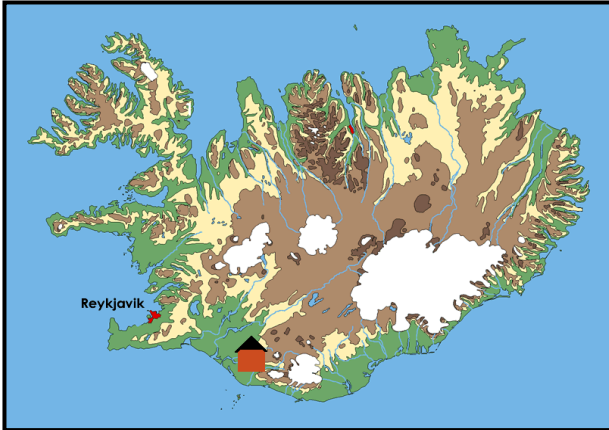


<b>Lage/Entfernungen:</b>	Hveragerði 5 Kilometer, Selfoss 10 Kilometer, Reykjavík 45 Kilometer
<b>Versorgung:</b>	Supermarkt, Restaurant, Tankstelle, Bank, Apotheke etc. in Hveragerði
<b>Freizeitangebot:</b>	Wandern, Reiten, Golfen, Baden etc.

Ferienhäuser Gljúfurbústaðir	
<b>Preisgruppe</b>	FH-B
<b>Größe</b>	ca. 50 Quadratmeter - 2 vom Hauptraum getrennte Schlafzimmer
<b>Belegung</b>	6 Schlafplätze + 2 zusätzliche Schlafplätze auf dem Schlafsofa im Loft/Giebel möglich
<b>Schlafplatzaufteilung</b>	3 Schlafplätze im Stufenbett (unten Doppelbett, oben Einzelbett) im 3-Bett-Zimmer 3 Schlafplätze im Stufenbett (unten Doppelbett, oben Einzelbett) im 3-Bett-Zimmer Möglichkeit der Schaffung von 2 weiteren Schlafplätzen auf dem Schlafsofa im Loft/Giebel
<b>Ausstattung</b>	Küchenzeile, Wohnbereich mit Radio, CD, TV & Video, Essbereich, Bad mit Dusche/WC, Veranda mit Hot Pot und Grill
<b>Leistungen</b>	Ferienhaus, Bettwäsche (einmalig/Person/Aufenthalt), Endreinigung (normal, einmalig/Aufenthalt)
<b>Anmerkungen(en)</b>	


# Ferienhäuser Südwest-Island Hellishólar

## Wohnen im Fljótshlíð



Die Ferienhäuser von *Hellishólar* liegen im Südwesten Islands im schönen Tal *Fljótshlíð*. Besucher und Einheimische schätzen das Tal als abwechslungsreiche Urlaubsregion. Auf den Spuren der *Njáls-Saga* kann man in der näheren Umgebung Wanderungen unternehmen. Außerdem lassen sich Südwest- und Süd-Island von hier aus gleichermaßen gut erkunden. In nächster Umgebung befinden sich einige

der bekannten Highlights Islands wie beispielsweise das idyllische Gletschertal *Þorsmörk* und die Wasserfälle *Seljalandsfoss* und *Skógarfoss*. Auch das *Kap Dyrhólaey* und *Landmannalaugar* sind gut erreichbar. *Hellishólar* verfügt über Häuser unterschiedlicher Größe. Einen erlebnisreichen Tag lässt man im Gemeinschafts-Hot-Pot oder bei einem Abendessen im Restaurant ausklingen...

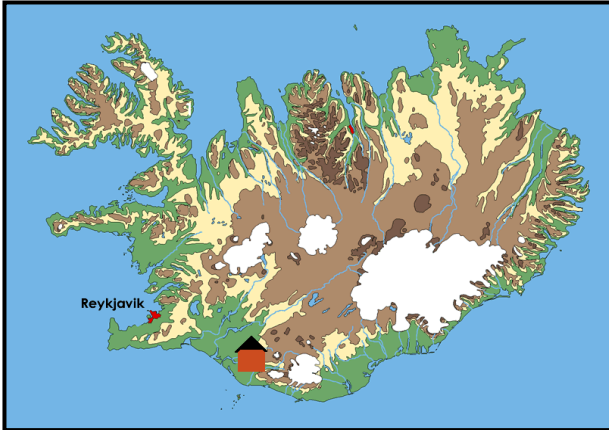


<b>Lage/Entfernungen:</b>	Hvolsvöllur 10 Kilometer, Selfoss 60 Kilometer, Reykjavík 120 Kilometer
<b>Versorgung:</b>	Restaurant am Ort, Supermarkt, Restaurant, Tankstelle, Bank, Apotheke etc. in Hvolsvöllur
<b>Freizeitangebot:</b>	Wandern, Reiten, Angeln, Golfen, Baden etc.

Hellishólar - Kleine Häuser	
<b>Preisgruppe</b>	FH-A
<b>Größe</b>	ca. 15 Quadratmeter
<b>Belegung</b>	3 Schlafplätze + 2 zusätzliche Schlafplätze auf dem Schlafsofa möglich
<b>Schlafplatzaufteilung</b>	3 Schlafplätze im Stufenbett (Doppelbett unten, Einzelbett oben) Möglichkeit der Schaffung von 2 weiteren Schlafplätzen auf dem Schlafsofa
<b>Ausstattung</b>	einfache Küchenzeile, Wohnbereich, Bad mit WC (Dusche extern auf Campingplatz), Gemeinschafts-Hot-Pots
<b>Leistungen</b>	Ferienhaus, Bettwäsche (einmalig/Person/Aufenthalt), Endreinigung (normal, einmalig/Aufenthalt)
<b>Anmerkungen(en)</b>	


# Ferienhäuser Südwest-Island Hellishólar

## Wohnen im Fljótshlíð



Die Ferienhäuser von *Hellishólar* liegen im Südwesten Islands im schönen Tal *Fljótshlíð*. Besucher und Einheimische schätzen das Tal als abwechslungsreiche Urlaubsregion. Auf den Spuren der *Njáls*-Saga kann man in der näheren Umgebung Wanderungen unternehmen. Außerdem lassen sich Südwest- und Süd-Island von hier aus gleichermaßen gut erkunden. In nächster Umgebung befinden sich einige

der bekannten Highlights Islands wie beispielsweise das idyllische Gletschertal *Þorsmörk* und die Wasserfälle *Seljalandsfoss* und *Skógarfoss*. Auch das *Kap Dyrhólaey* und *Landmannalaugar* sind gut erreichbar. *Hellishólar* verfügt über Häuser unterschiedlicher Größe. Einen erlebnisreichen Tag lässt man im Gemeinschafts-Hot-Pot oder bei einem Abendessen im Restaurant ausklingen...

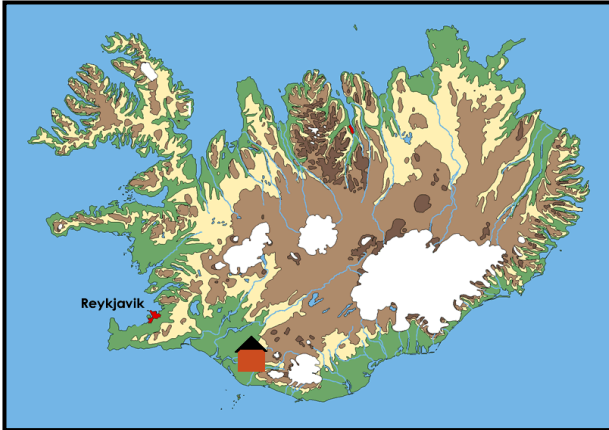


<b>Lage/Entfernungen:</b>	Hvolsvöllur 10 Kilometer, Selfoss 60 Kilometer, Reykjavík 120 Kilometer
<b>Versorgung:</b>	Restaurant am Ort, Supermarkt, Restaurant, Tankstelle, Bank, Apotheke etc. in Hvolsvöllur
<b>Freizeitangebot:</b>	Wandern, Reiten, Angeln, Golfen, Baden etc.

Hellishólar - Mittlere Häuser	
<b>Preisgruppe</b>	FH-A/B (= FH-A+FH-B / 2)
<b>Größe</b>	ca. 20 Quadratmeter - 1 vom Hauptraum getrenntes Schlafzimmer
<b>Belegung</b>	4 Schlafplätze + 2 zusätzliche Schlafplätze auf dem Schlafsofa im Hauptraum möglich
<b>Schlafplatzaufteilung</b>	2 Schlafplätze im Doppelbett und 2 Schlafplätze in Einzelbetten im 4-Bett-Zimmer Möglichkeit der Schaffung von 2 weiteren Schlafplätzen auf dem Schlafsofa im Hauptraum
<b>Ausstattung</b>	Küchenzeile, Wohnbereich, Bad mit Dusche/WC, Veranda mit Grill, Gemeinschafts-Hot-Pots
<b>Leistungen</b>	Ferienhaus, Bettwäsche (einmalig/Person/Aufenthalt), Endreinigung (normal, einmalig/Aufenthalt)
<b>Anmerkungen(en)</b>	

# Ferienhäuser Südwest-Island Hellishólar

## Wohnen im Fljótshlíð



Die Ferienhäuser von *Hellishólar* liegen im Südwesten Islands im schönen Tal *Fljótshlíð*. Besucher und Einheimische schätzen das Tal als abwechslungsreiche Urlaubsregion. Auf den Spuren der *Njáls*-Saga kann man in der näheren Umgebung Wanderungen unternehmen. Außerdem lassen sich Südwest- und Süd-Island von hier aus gleichermaßen gut erkunden. In nächster Umgebung befinden sich einige

der bekannten Highlights Islands wie beispielsweise das idyllische Gletschertal *Þorsmörk* und die Wasserfälle *Seljalandsfoss* und *Skógarfoss*. Auch das *Kap Dyrhólaey* und *Landmannalaugar* sind gut erreichbar. *Hellishólar* verfügt über Häuser unterschiedlicher Größe. Einen erlebnisreichen Tag lässt man im Gemeinschafts-Hot-Pot oder bei einem Abendessen im Restaurant ausklingen...

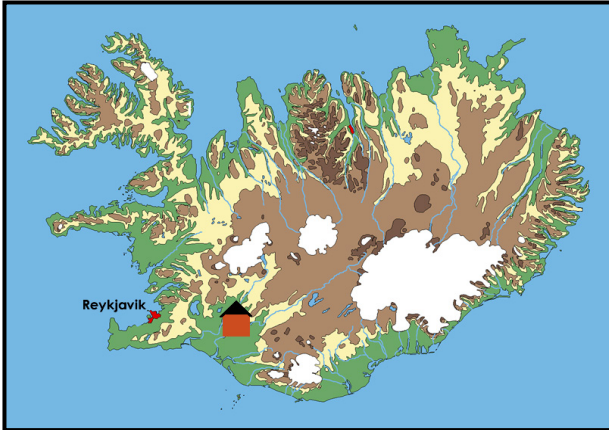


<b>Lage/Entfernungen:</b>	Hvolsvöllur 10 Kilometer, Selfoss 60 Kilometer, Reykjavík 120 Kilometer
<b>Versorgung:</b>	Restaurant am Ort, Supermarkt, Restaurant, Tankstelle, Bank, Apotheke etc. in Hvolsvöllur
<b>Freizeitangebot:</b>	Wandern, Reiten, Angeln, Golfen, Baden etc.

Hellishólar - Große Häuser	
<b>Preisgruppe</b>	FH-B
<b>Größe</b>	ca. 40 Quadratmeter - 2 vom Hauptraum getrennte Schlafzimmer
<b>Belegung</b>	4 Schlafplätze + 2 zusätzliche Schlafplätze auf dem Schlafsofa im Hauptraum möglich
<b>Schlafplatzaufteilung</b>	2 Schlafplätze im Doppelbett im 2-Bett-Zimmer 2 Schlafplätze im Doppelbett im 2-Bett-Zimmer Möglichkeit der Schaffung von 2 weiteren Schlafplätzen auf dem Schlafsofa im Hauptraum
<b>Ausstattung</b>	Küchenzeile, Wohnbereich, Essbereich, Bad mit Dusche/WC, Veranda mit Grill, Gemeinschafts-Hot-Pots
<b>Leistungen</b>	Ferienhaus, Bettwäsche (einmalig/Person/Aufenthalt), Endreinigung (normal, einmalig/Aufenthalt)
<b>Anmerkungen(en)</b>	

# Ferienhäuser Südwest-Island Minniborgir

## Wohnen zwischen Highlights



Die Ferienhaus-Siedlung **Minniborgir** liegt im Südwesten von Island, etwa 75 Kilometer von **Reykjavik** entfernt. Die verschiedenen Häuser liegen in einem Erholungsgebiet, in dem nicht nur Isländer gerne das ganze Jahr hindurch ihren Urlaub verbringen. Die Lage der Ferienhäuser bietet einen guten Ausgangspunkt, um den Süden und Westen Islands vom eignen Heim aus abwechslungsreich zu erkunden.

In der näheren Umgebung befinden sich einige der berühmten Highlights Islands, wie der Nationalpark **Þingvellir**, das Geothermalgebiet **Geysir**, der Wasserfall **Gullfoss** und der Vulkan **Hekla**. **Minniborgir** verfügt über Ferienhäuser unterschiedlicher Größe und Ausstattung, die in kleinen Gruppen angeordnet sind. Die gesamte Anlage ist erst wenige Jahre alt und in entsprechend gutem Zustand...



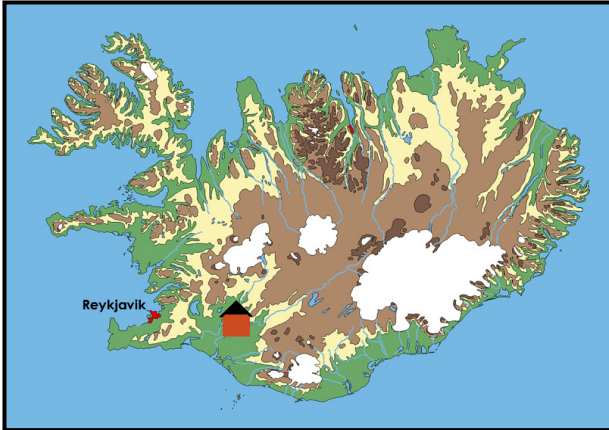
<b>Lage/Entfernungen:</b>	Laugarás 5 Kilometer, Selfoss 15 Kilometer, Hveragerði 25 Kilometer, Reykjavik 75 Kilometer
<b>Versorgung:</b>	Supermarkt, Restaurant, Tankstelle, Bank, Apotheke etc. in Selfoss (teils auch in Laugarás)
<b>Freizeitangebot:</b>	Wandern, Reiten, Golfen, Angeln, Baden, ATV-Touren etc.

Minniborgir - Skógarborgir I	
<b>Preisgruppe</b>	FH-A/B (= FH-A+FH-B / 2)
<b>Größe</b>	ca. 30 Quadratmeter - 1 vom Hauptraum getrenntes Schlafzimmer
<b>Belegung</b>	3 Schlafplätze + 2 zusätzliche Schlafplätze auf dem Schlafsofa im Hauptraum möglich
<b>Schlafplatzaufteilung</b>	3 Schlafplätze im Stufenbett (unten Doppelbett, oben Einzelbett) im 3-Bett-Zimmer Möglichkeit der Schaffung von 2 weiteren Schlafplätzen auf dem Schlafsofa im Hauptraum
<b>Ausstattung</b>	Küchenzeile mit Mikrowelle, Wohnbereich mit TV und Radio, Essbereich, Bad mit Dusche/WC, Veranda, Gemeinschafts-Haus mit Grill, Gemeinschafts-Hot-Pots
<b>Leistungen</b>	Ferienhaus, Bettwäsche (einmalig/Person/Aufenthalt), Endreinigung (normal, einmalig/Aufenthalt)
<b>Anmerkungen(en)</b>	



# Ferienhäuser Südwest-Island Minniborgir

## Wohnen zwischen Highlights



Die Ferienhaus-Siedlung **Minniborgir** liegt im Südwesten von Island, etwa 75 Kilometer von **Reykjavik** entfernt. Die verschiedenen Häuser liegen in einem Erholungsgebiet, in dem nicht nur Isländer gerne das ganze Jahr hindurch ihren Urlaub verbringen. Die Lage der Ferienhäuser bietet einen guten Ausgangspunkt, um den Süden und Westen Islands vom eignen Heim aus abwechslungsreich zu erkunden.

In der näheren Umgebung befinden sich einige der berühmten Highlights Islands, wie der Nationalpark **Þingvellir**, das Geothermalgebiet **Geysir**, der Wasserfall **Gullfoss** und der Vulkan **Hekla**. **Minniborgir** verfügt über Ferienhäuser unterschiedlicher Größe und Ausstattung, die in kleinen Gruppen angeordnet sind. Die gesamte Anlage ist erst wenige Jahre alt und in entsprechend gutem Zustand...

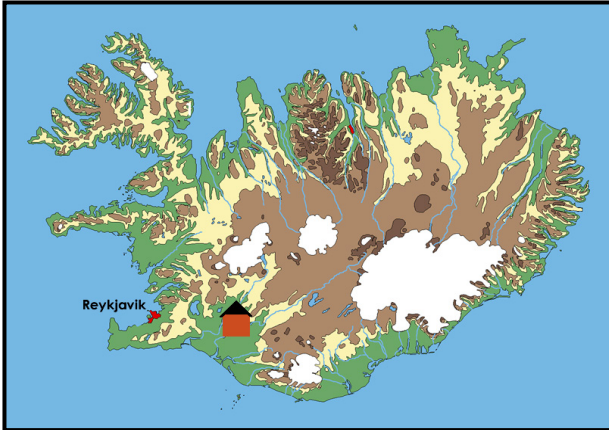


<b>Lage/Entfernungen:</b>	Laugarás 5 Kilometer, Selfoss 15 Kilometer, Hveragerði 25 Kilometer, Reykjavik 75 Kilometer
<b>Versorgung:</b>	Supermarkt, Restaurant, Tankstelle, Bank, Apotheke etc. in Selfoss (teils auch in Laugarás)
<b>Freizeitangebot:</b>	Wandern, Reiten, Golfen, Angeln, Baden, ATV-Touren etc.

Minniborgir - Skógarborgir II	
<b>Preisgruppe</b>	FH-B
<b>Größe</b>	ca. 40 Quadratmeter - 2 vom Hauptraum getrennte Schlafzimmer
<b>Belegung</b>	6 Schlafplätze (optimal für 4-5 Personen)
<b>Schlafplatzaufteilung</b>	3 Schlafplätze im Stufenbett (unten Doppelbett, oben Einzelbett) im 3-Bett-Zimmer 3 Schlafplätze im Stufenbett (unten Doppelbett, oben Einzelbett) im 3-Bett-Zimmer
<b>Ausstattung</b>	Küchenzeile mit Spülmaschine und Gefrierfach, Wohnbereich mit TV und Radio, Essbereich, Bad mit Dusche/WC, Veranda mit Hot Pot, Gemeinschafts-Haus mit Grill
<b>Leistungen</b>	Ferienhaus, Bettwäsche (einmalig/Person/Aufenthalt), Endreinigung (normal, einmalig/Aufenthalt)
<b>Anmerkungen(en)</b>	

# Ferienhäuser Südwest-Island Minniborgir

## Wohnen zwischen Highlights



Die Ferienhaus-Siedlung **Minniborgir** liegt im Südwesten von Island, etwa 75 Kilometer von **Reykjavik** entfernt. Die verschiedenen Häuser liegen in einem Erholungsgebiet, in dem nicht nur Isländer gerne das ganze Jahr hindurch ihren Urlaub verbringen. Die Lage der Ferienhäuser bietet einen guten Ausgangspunkt, um den Süden und Westen Islands vom eigenen Heim aus abwechslungsreich zu erkunden.

In der näheren Umgebung befinden sich einige der berühmten Highlights Islands, wie der Nationalpark **Þingvellir**, das Geothermalgebiet **Geysir**, der Wasserfall **Gullfoss** und der Vulkan **Hekla**. **Minniborgir** verfügt über Ferienhäuser unterschiedlicher Größe und Ausstattung, die in kleinen Gruppen angeordnet sind. Die gesamte Anlage ist erst wenige Jahre alt und in entsprechend gutem Zustand...

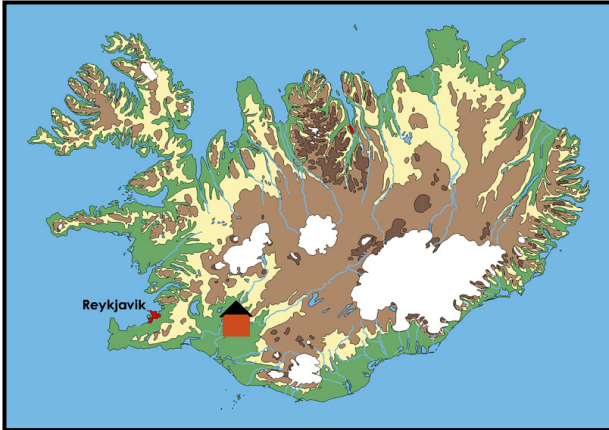


<b>Lage/Entfernungen:</b>	Laugarás 5 Kilometer, Selfoss 15 Kilometer, Hveragerði 25 Kilometer, Reykjavik 75 Kilometer
<b>Versorgung:</b>	Supermarkt, Restaurant, Tankstelle, Bank, Apotheke etc. in Selfoss (teils auch in Laugarás)
<b>Freizeitangebot:</b>	Wandern, Reiten, Golfen, Angeln, Baden, ATV-Touren etc.

Minniborgir - Minniborgir	
<b>Preisgruppe</b>	FH-B/C (= FH-B+FH-C / 2)
<b>Größe</b>	ca. 80 Quadratmeter - 3 vom Hauptraum getrennte Schlafzimmer
<b>Belegung</b>	9 Schlafplätze + zusätzliche Schlafplätze auf Matratzen im Loft/Giebel möglich
<b>Schlafplatzaufteilung</b>	2 Schlafplätze im Doppelbett im 2-Bett-Zimmer 3 Schlafplätze im Stufenbett (unten Doppelbett, oben Einzelbett) im 3-Bett-Zimmer 4 Schlafplätze in 2 Doppelbetten in der oberen Etage im 4-Bett-Loft/Giebel (offen) Möglichkeit der Auslage von Matratzen im Loft/Giebel
<b>Ausstattung</b>	Küchenzeile mit Spülmaschine und Gefrierfach, Wohnbereich mit TV, DVD, CD und Radio, W-LAN, Essbereich, Bad mit Dusche/WC, Veranda mit Hot Pot, Gasgrill und weiterer Dusche
<b>Leistungen</b>	Ferienhaus, Bettwäsche (einmalig/Person/Aufenthalt), Endreinigung (normal, einmalig/Aufenthalt)
<b>Anmerkungen(en)</b>	


# Ferienhäuser Südwest-Island Minniborgir

## Wohnen zwischen Highlights



Die Ferienhaus-Siedlung **Minniborgir** liegt im Südwesten von Island, etwa 75 Kilometer von **Reykjavik** entfernt. Die verschiedenen Häuser liegen in einem Erholungsgebiet, in dem nicht nur Isländer gerne das ganze Jahr hindurch ihren Urlaub verbringen. Die Lage der Ferienhäuser bietet einen guten Ausgangspunkt, um den Süden und Westen Islands vom eignen Heim aus abwechslungsreich zu erkunden.

In der näheren Umgebung befinden sich einige der berühmten Highlights Islands, wie der Nationalpark **Þingvellir**, das Geothermalgebiet **Geysir**, der Wasserfall **Gullfoss** und der Vulkan **Hekla**. **Minniborgir** verfügt über Ferienhäuser unterschiedlicher Größe und Ausstattung, die in kleinen Gruppen angeordnet sind. Die gesamte Anlage ist erst wenige Jahre alt und in entsprechend gutem Zustand...

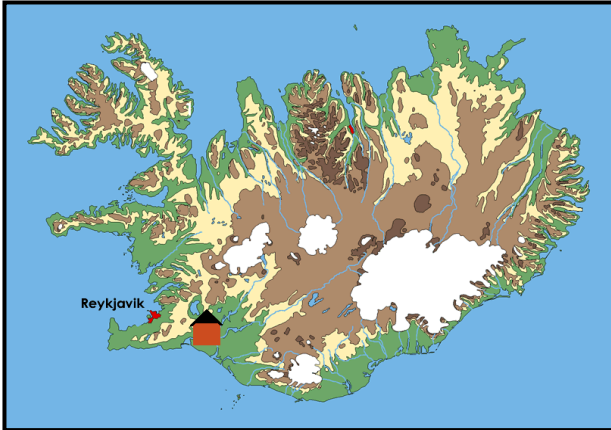


<b>Lage/Entfernungen:</b>	Laugarás 5 Kilometer, Selfoss 15 Kilometer, Hveragerði 25 Kilometer, Reykjavik 75 Kilometer
<b>Versorgung:</b>	Supermarkt, Restaurant, Tankstelle, Bank, Apotheke etc. in Selfoss (teils auch in Laugarás)
<b>Freizeitangebot:</b>	Wandern, Reiten, Golfen, Angeln, Baden, ATV-Touren etc.

Minniborgir - Minniborgir Luxus	
<b>Preisgruppe</b>	FH-C
<b>Größe</b>	ca. 100 Quadratmeter - 3 vom Hauptraum getrennte Schlafzimmer
<b>Belegung</b>	9 Schlafplätze + zusätzliche Schlafplätze auf Matratzen im Loft/Giebel möglich
<b>Schlafplatzaufteilung</b>	2 Schlafplätze im Doppelbett im 2-Bett-Zimmer 3 Schlafplätze im Stufenbett (unten Doppelbett, oben Einzelbett) im 3-Bett-Zimmer 4 Schlafplätze in 2 Doppelbetten in der oberen Etage im 4-Bett-Loft/Giebel (offen) Möglichkeit der Auslage von Matratzen im Loft/Giebel
<b>Ausstattung</b>	Küchenzeile mit Spülmaschine, Mikrowelle und Gefrierfach, Wohnbereich mit Flachbild-TV, DVD, CD und Radio, W-LAN, Essbereich, 2 Bäder mit Dusche/WC, geothermale Fußbodenheizung, Veranda mit Hot Pot und Gasgrill
<b>Leistungen</b>	Ferienhaus, Bettwäsche (einmalig/Person/Aufenthalt), Endreinigung (normal, einmalig/Aufenthalt)
<b>Anmerkungen(en)</b>	

# Ferienhäuser Südwest-Island Núpar

## Wohnen in der Ölfus-Region



Die Ferienhäuser Núpar liegen im Südwesten von Island in der Region Ölfus in ländlich-beschaulicher Umgebung. Der Geothermalort Hveragerði ist nur drei Kilometer entfernt, wodurch eine gute Versorgungsanbindung gegeben ist. Die Lage der Ferienhäuser bietet einen guten Ausgangspunkt, um Südwest-Island, die Halbinsel Reykjanes und den Großraum Reykjavík zu erkunden. Bei längeren Tages-

ausflügen liegen auch Ziele in West- und Süd-Island in Reichweite. Einige der berühmten Highlights Islands, wie beispielsweise der Nationalpark Þingvellir, Geysir und der Wasserfall Gullfoss sind sehr gut erreichbar. Geothermalgebiete in der Nähe laden zum Baden ein. Einen erlebnisreichen Tag lässt man am besten im eigenem Hot-Pot auf der Veranda oder bei einem Grillabend ausklingen...

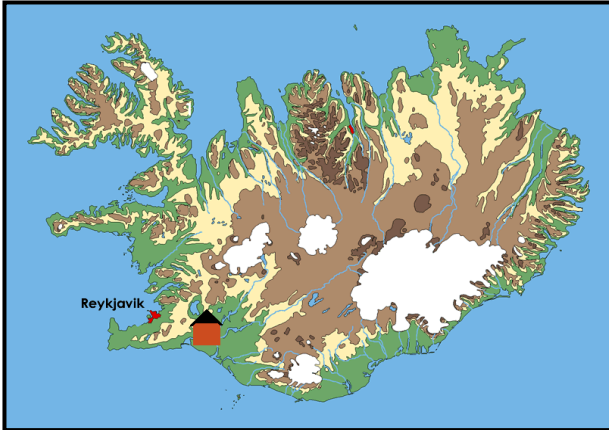


<b>Lage/Entfernungen:</b>	Hveragerði 3 Kilometer, Selfoss 15 Kilometer, Reykjavík 45 Kilometer
<b>Versorgung:</b>	Supermarkt, Restaurant, Tankstelle, Bank, Apotheke etc. in Hveragerði
<b>Freizeitangebot:</b>	Wandern, Reiten, Golfen, Baden etc.

Ferienhäuser Núpar - Kleine Häuser	
<b>Preisgruppe</b>	FH-A
<b>Größe</b>	ca. 20 Quadratmeter - 1 vom Hauptraum getrenntes Schlafzimmer
<b>Belegung</b>	2 Schlafplätze
<b>Schlafplatzaufteilung</b>	2 Schlafplätze im Doppelbett im 2-Bett-Zimmer Schaffung von 2 weiteren Schlafplätzen auf dem Schlafsofa im Wohnbereich möglich
<b>Ausstattung</b>	Küchenzeile, Wohnbereich, Essbereich, Bad mit Dusche/WC, Veranda mit Hot Pot und Grill
<b>Leistungen</b>	Ferienhaus, Bettwäsche (einmalig/Person/Aufenthalt), Endreinigung (normal, einmalig/Aufenthalt)
<b>Anmerkungen(en)</b>	


# Ferienhäuser Südwest-Island Núpar

## Wohnen in der Ölfus-Region



Die Ferienhäuser Núpar liegen im Südwesten von Island in der Region Ölfus in ländlich-beschaulicher Umgebung. Der Geothermalort Hveragerði ist nur drei Kilometer entfernt, wodurch eine gute Versorgungsanbindung gegeben ist. Die Lage der Ferienhäuser bietet einen guten Ausgangspunkt, um Südwest-Island, die Halbinsel Reykjanes und den Großraum Reykjavík zu erkunden. Bei längeren Tages-

ausflügen liegen auch Ziele in West- und Süd-Island in Reichweite. Einige der berühmten Highlights Islands, wie beispielsweise der Nationalpark Þingvellir, Geysir und der Wasserfall Gullfoss sind sehr gut erreichbar. Geothermalgebiete in der Nähe laden zum Baden ein. Einen erlebnisreichen Tag lässt man am besten im eigenem Hot-Pot auf der Veranda oder bei einem Grillabend ausklingen...

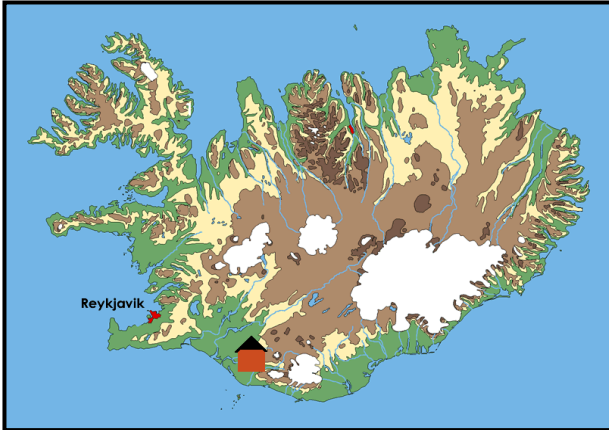


<b>Lage/Entfernungen:</b>	Hveragerði 3 Kilometer, Selfoss 15 Kilometer, Reykjavík 45 Kilometer
<b>Versorgung:</b>	Supermarkt, Restaurant, Tankstelle, Bank, Apotheke etc. in Hveragerði
<b>Freizeitangebot:</b>	Wandern, Reiten, Golfen, Baden etc.

Ferienhäuser Núpar - Große Häuser	
<b>Preisgruppe</b>	FH-B
<b>Größe</b>	ca. 35-40 Quadratmeter - 2 vom Hauptraum getrennte Schlafzimmer
<b>Belegung</b>	4 Schlafplätze
<b>Schlafplatzaufteilung</b>	2 Schlafplätze im Doppelbett im 2-Bett-Zimmer 2 Schlafplätze im Hochbett im 2-Bett-Zimmer Schaffung von 2 weiteren Schlafplätzen auf dem Schlafsofa im Wohnbereich möglich
<b>Ausstattung</b>	Küchenzeile, Wohnbereich, Essbereich, Bad mit Dusche/WC, Veranda mit Hot Pot und Grill
<b>Leistungen</b>	Ferienhaus, Bettwäsche (einmalig/Person/Aufenthalt), Endreinigung (normal, einmalig/Aufenthalt)
<b>Anmerkungen(en)</b>	

# Ferienhäuser Südwest-Island Smáratún

## Wohnen im Fljótshlíð



Die Ferienhäuser von Smáratún liegen im Südwesten Island, in dem schönen Tal Fljótshlíð. Nur 120km von Reykjavík entfernt, wird das Tal gerne von Isländern für Ihren Urlaub genutzt. Auf den Spuren der Njáls-Saga kann man in der näheren Umgebung Wanderungen unternehmen und hat einen guten Ausgangspunkt um den Südwesten- und Süden Islands zu erkunden. Umgeben von großartiger

Landschaft, befinden sich in nächster Nähe einige der berühmten Highlights Islands, wie beispielsweise das idyllische Þorsmörk-Tal, rauschende Wasserfälle und das Kap Dyrhólaey. Smáratún verfügt über Häuser unterschiedlicher Größen. Einen erlebnisreichen Tag lässt man im Gemeinschafts-Hot-Pot oder bei einem vorbestellten Abendessen im Restaurant ausklingen...

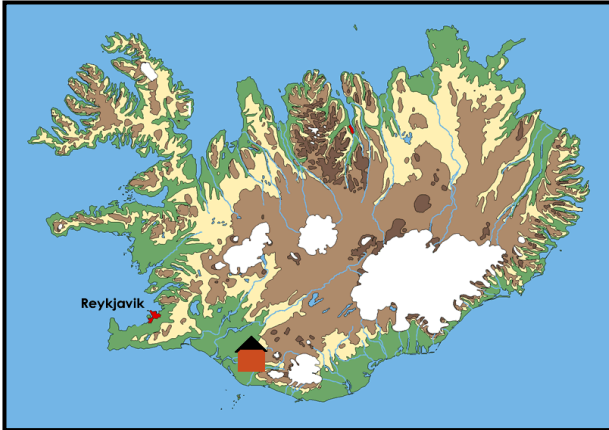


<b>Lage/Entfernungen:</b>	Hvolsvöllur 10 Kilometer, Selfoss 60 Kilometer, Reykjavík 120 Kilometer
<b>Versorgung:</b>	Restaurant am Ort, Supermarkt, Restaurant, Tankstelle, Bank, Apotheke etc. in Hvolsvöllur
<b>Freizeitangebot:</b>	Wandern, Reiten, Angeln, Golfen, Baden etc.

Ferienhäuser Smáratún - Stekkjartún	
<b>Preisgruppe</b>	FH-A
<b>Größe</b>	ca. 30 Quadratmeter - 2 vom Hauptraum getrennte Schlafzimmer
<b>Belegung</b>	4 Schlafplätze
<b>Schlafplatzaufteilung</b>	2 Schlafplätze im Doppelbett im 2-Bett-Zimmer 2 Schlafplätze im Hochbett im 2-Bett-Zimmer Schaffung von weiteren Schlafplätzen auf dem offenen Schlafloft
<b>Ausstattung</b>	Küchenzeile, Wohnbereich, Bad mit Dusche/WC, Veranda mit Grill
<b>Leistungen</b>	Ferienhaus, Bettwäsche (einmalig/Person/Aufenthalt), Endreinigung (normal, einmalig/Aufenthalt)
<b>Anmerkungen(en)</b>	Weitere kleine Ferienhäuser mit 4 Schlafplätzen und externer Küche auf Anfrage.

# Ferienhäuser Südwest-Island Smáratún

## Wohnen im Fljótshlíð



Die Ferienhäuser von Smáratún liegen im Südwesten Island, in dem schönen Tal Fljótshlíð. Nur 120km von Reykjavík entfernt, wird das Tal gerne von Isländern für Ihren Urlaub genutzt. Auf den Spuren der Njál-Saga kann man in der näheren Umgebung Wanderungen unternehmen und hat einen guten Ausgangspunkt um den Südwesten- und Süden Islands zu erkunden. Umgeben von großartiger

Landschaft, befinden sich in nächster Nähe einige der berühmten Highlights Islands, wie beispielsweise das idyllische Þorsmörk-Tal, rauschende Wasserfälle und das Kap Dyrhólaey. Smáratún verfügt über Häuser unterschiedlicher Größen. Einen erlebnisreichen Tag lässt man im Hot-Pot oder bei einem vorbestellten Abendessen im Restaurant ausklingen...

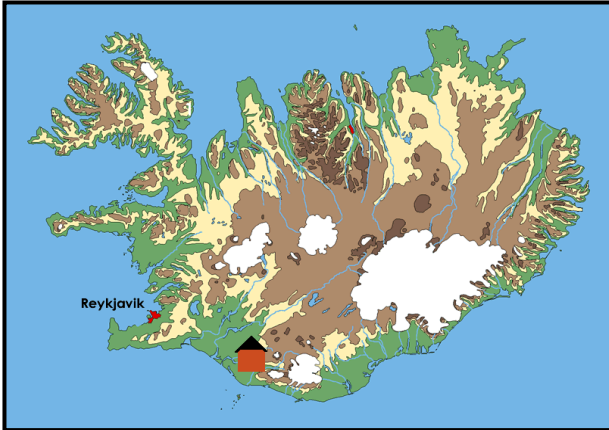


<b>Lage/Entfernungen:</b>	Hvolsvöllur 10 Kilometer, Selfoss 60 Kilometer, Reykjavík 120 Kilometer
<b>Versorgung:</b>	Restaurant am Ort, Supermarkt, Restaurant, Tankstelle, Bank, Apotheke etc. in Hvolsvöllur
<b>Freizeitangebot:</b>	Wandern, Reiten, Angeln, Golfen, Baden etc.

Ferienhäuser Smáratún - Miðbær	
<b>Preisgruppe</b>	FH-A/B (= FH-A+FH-B / 2)
<b>Größe</b>	ca. 40 Quadratmeter - 2 vom Hauptraum getrennte Schlafzimmer
<b>Belegung</b>	6 Schlafplätze
<b>Schlafplatzaufteilung</b>	6 Schlafplätze in Stufenbetten in 3-Bett-Zimmer
<b>Ausstattung</b>	Küchenzeile, Wohnbereich, Bad mit Dusche/WC, Veranda mit Hot Pot und Grill
<b>Leistungen</b>	Ferienhaus, Bettwäsche (einmalig/Person/Aufenthalt), Endreinigung (normal, einmalig/Aufenthalt)
<b>Anmerkungen(en)</b>	

# Ferienhäuser Südwest-Island Smáratún

## Wohnen im Fljótshlíð



Die Ferienhäuser von Smáratún liegen im Südwesten Island, in dem schönen Tal Fljótshlíð. Nur 120km von Reykjavík entfernt, wird das Tal gerne von Isländern für Ihren Urlaub genutzt. Auf den Spuren der Njál-Saga kann man in der näheren Umgebung Wanderungen unternehmen und hat einen guten Ausgangspunkt um den Südwesten- und Süden Islands zu erkunden. Umgeben von großartiger

Landschaft, befinden sich in nächster Nähe einige der berühmten Highlights Islands, wie beispielsweise das idyllische Þorsmörk-Tal, rauschende Wasserfälle und das Kap Dyrhólaey. Smáratún verfügt über Häuser unterschiedlicher Größen. Einen erlebnisreichen Tag lässt man im Hot-Pot oder bei einem vorbestellten Abendessen im Restaurant ausklingen...



<b>Lage/Entfernungen:</b>	Hvolsvöllur 10 Kilometer, Selfoss 60 Kilometer, Reykjavík 120 Kilometer
<b>Versorgung:</b>	Restaurant am Ort, Supermarkt, Restaurant, Tankstelle, Bank, Apotheke etc. in Hvolsvöllur
<b>Freizeitangebot:</b>	Wandern, Reiten, Angeln, Golfen, Baden etc.

	Ferienhäuser Smáratún - Austurbær & Vesturbær
<b>Preisgruppe</b>	FH-B
<b>Größe</b>	ca. 48 + 25 Quadratmeter - 2 vom Hauptraum getrennte Schlafzimmer
<b>Belegung</b>	6 Schlafplätze
<b>Schlafplatzaufteilung</b>	2 Schlafplätze im Doppelbett im 2-Bett-Zimmer 4 Schlafplätze in Hochbetten im 4-Bett-Zimmer Möglichkeit zur Schaffung von weiteren Schlafplätzen auf dem offenen Schlafloft (25m <sup>2</sup> )
<b>Ausstattung</b>	Küchenzeile, Wohnbereich, Bad mit Dusche/WC, Veranda mit Hot Pot und Grill
<b>Leistungen</b>	Ferienhaus, Bettwäsche (einmalig/Person/Aufenthalt), Endreinigung (normal, einmalig/Aufenthalt)
<b>Anmerkungen(en)</b>	